

NIEUWS



*Interview met Frans van den Oever,
de chauffeur van OLAT-clubreizen*



*Informatie over de 9e Rooise Avond-
4daagse van 4 t/m 7 juni a.s.*



*Wedstrijd- en prestatiewandelen in
Tilburg: verslag en uitslagen*



OLAT: Ollandse Lange Afstand Tippelaars


Opricht 23 november 1967
te Sint-Oedenrode
Lid van KNBLO-NL wandelsport-
organisatie Nederland
Aangesloten bij:
Atletiekunie en NFV (IVV)

*Na een lange winter
vond op 21 april jl. de
1e OLAT-Voorjaarstocht
plaats vanuit Oirschot,
met kans om te genieten
van bosanemoontjes,
speenkruid en
meer lentegevoel.*



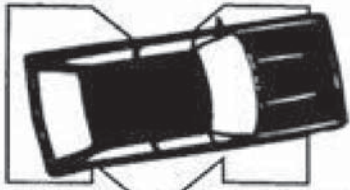
Burgemeester van Oerlehof 8
5491 AP Sint-Oedenrode
Tel. 06 - 12 27 83 95
www.fotografiebrouwers.nl
info@fotografiebrouwers.nl

Van Hoof Sint Oedenrode



Het busbedrijf waar u het best
mee UIT bent

Telefoon 0413 472545
Grote Doelenlaan 16-18
5491 EG SINT OEDENRODE



M.V.D. HEIJDEN
autocentrum zijtaart b.v.

Past. Clercxstraat 34, 5465 RH Zijtaart
Telefoon 0413 36 33 74 • Fax 0413 34 26 14
www.mvdheijdenzijtaart.nl

Café Biljard

Schonmoeder



Linze 13
5667 AH Geldrop
Tel: 040-2862046
bij Sporthal De Kievit



VAKANTIECENTRUM
DE ZWARTE BERGEN

Op zoek naar een geschikte locatie?
Vraag vrijblijvend naar de mogelijkheden.

VAKANTIECENTRUM DE ZWARTE BERGEN
Zwartebergendreef 1
5575 XP LUYKSGESTEL
Tel. 0497-541373
E-mail: info@zwartebergen.nl

LANDSCHAP
reisboekwinkel

LANDKAARTEN REISGIDSEN ATLASSEN GLOBES
WANDELKAARTEN TAALGIDSEN FIETSKAARTEN
FOTOBOEKEN LANDENINFORMATIE REISVERHALEN

www.landschapreisboekwinkel.nl

Kleine berg 3
5611 JS Eindhoven

info@landschapreisboekwinkel.nl
T 040 256 9653
F 040 256 9654

FORUM
de Ganzenheuvel

CONGRESCENTRUM

www.forumdeganzenheuvel.nl
Ganzenheuvel 56 6511 WD Nijmegen
Tel +31(0)24 3234706 - Fax +31(0)246413019

• Workshops • Vergaderingen • Cursussen
• Evenementen • Denksporten •

OLAT-trefpunt
tijdens de 4-daagse

Voor de pensionprijzen en andere
bijzonderheden zie www.olat.nl

Reserveren door (deel-)betaling op bankrek.nr.
1579.74.154 t.n.v. Wandelsportvereniging OLAT
info: 06-12074473 of haawlanders@onsbrabantnet.nl

REDACTIE OLAT NIEUWS

Ad van Asten (coördinatie, bestuursafgevaardigde)

Ad van Asten, Lineke den Boer, Wil Jacobs-Effting, Rinda Scheltens (redactie)

Lineke den Boer (eindredactie, vormgeving)

Noud Wijn (fotografie)

Otto Ahlers (archivering, techniek)

INLEVEREN KOPIJ VOLGEND NUMMER

t/m 15 mei 2013

Lupinelaan 27, 5691 WC Son

olatnieuws@olat.nl

info redactie algemeen: 0499-473767

WEBSITE

Ad van Asten (coördinatie) - a.asten@olat.nl

Angélique van Deursen (webmaster)

website@olat.nl

LEDENADMINISTRATIE & ABONNEMENTEN

Jet van den Berselaar-Dreesen

De Regent 286, 5611 HW Eindhoven

040-2524404 of leden@olat.nl

VERZENDING

Mariet & Mart Douven, Tjeu van den Kerkhof

DRUK

Ton Niëns, Weert



IN DIT NUMMER

Vooruitblik Rooise Avond4daagse	<i>Betsie van Mil</i>	3/9
Wandelen op Dinsdag; Rooise Wandelingen; Clubreizen; Rooise Avond4daagse		4-5
Samenstelling bestuur en commissies OLAT		6
Bij Jooop aan tafel	<i>opgetekend door Ad van Asten</i>	7
Onze jarigen / Ledenadministratie	<i>Jet van den Berselaar-Dreesen</i>	8
Van de bestuurstaafel	<i>Ad van Asten</i>	9
Interview met Frans van den Oever, chauffeur clubreizen	<i>Mirjam Kies</i>	10-11
Eerste clubreis 2013: de Belgische Kempen	<i>Ad van Asten</i>	12-14
LPS: Agenda clubkampioenschap		14
LPS: stand clubkampioenschap	<i>Ad van Asten</i>	15
LPS: Internationaal Wandelweekend Weert		16
LPS: Wedstrijd en prestatiewandelen in Tilburg		17-18
Kennedymars Klarenbeek	<i>Jack Bertrums / Prikbord</i>	19-20
Winterserietocht vanuit Uden (Bedaf)	<i>Ruud Horst</i>	21
WoD: Lezing Transsiberiëreis	<i>Sjef van Gestel / Nieuwe NS-wandeltochten</i>	22
Drenthepad (2)	<i>Henri Floor</i>	23-26
Wandelen op het Pieterpad (3)	<i>Piet Jansens</i>	27-30

De redactie verwelkomt alle bijdragen in woord en beeld van OLAT-leden en over OLAT-evenementen. Indien nodig kunnen stukken worden ingekort.

Voor de inhoud van de advertenties in dit clubblad kan door het bestuur van OLAT en de redactie van het OLATNieuws geen enkele verantwoordelijkheid worden aanvaard.

Bezoek ook onze website: www.olat.nl



VOORUITBLIK ROOISE AVOND4DAAGSE

Op 4, 5, 6 en 7 juni 2013 kan men in Rooi, het groene hart van de Meierij, komen genieten van mooie wandeltochten tijdens de 9e Avondwandeld4daagse. De commissie is hard aan het werk om er ook dit jaar iets moois van te maken. Door de 4 start/finishplaatsen, Boskant, Nijnsel, Olland en het centrum, zijn er in Rooi vele mogelijkheden voor mooie, interessante en nieuwe routes.

De rolstoelers gaan over goed begaanbare wegen en paden en deze zijn ongeveer 6 km lang. Overige routes gaan waar mogelijk over zand- en veldwegen, door weilanden, over weidehekjes en door poortjes. Stevige schoenen worden daarom aanbevolen. In natte gedeeltes van de bossen kunnen de muggen erg vervelend zijn. Wees op uw hoede, kleed u goed aan. Op de verzorgingsposten van de 10 en 15 km zal er een flesje DEET staan. Een controle op teken na de tochten wordt aanbevolen.

Op het startbureau is er EHBO aanwezig. Indien u hulp nodig heeft tijdens de wandeling, kunt u het noodnummer bellen dat vermeld staat in het routeboekje.

Onderweg staan er verzorgingsposten klaar met een natje en een droogje voor de wandelaars.

Op de 5 km-route zijn er voor de kinderen interessante puzzeltochten uitgezet waarmee leuke prijsjes te winnen zijn.

Elke avond kan er vanaf 18.00 uur tot 19.00 uur worden gestart. Het officiële startsein voor deze Avond4daagse wordt in Boskant gegeven door burgemeester Peter Maas.



Na het afstempelen van de startkaarten beginnen de wandelaars in **Boskant** aan de tocht die hen door de mooie velden en boomkwekerijen van de Goeiendonk en Bunders leidt.

De 10 km-route gaat verder tot in het waterwingebied. Op veler verzoek is er dit jaar in voorzien dat de 15 km-lopers tot bij het Oud Meer komen. Men kan daar genieten van de verstilde pracht van water, bos en zand.

Op de terugweg komen allen via Nieuwenhuizen en Bundersdreef naar het startpunt "De Vriendschap".

(Vervolg op pagina 9)



WANDELEN OP DINSDAG

Om de 14 dagen vertrekt er op dinsdag om 10.00 uur 's morgens een groep van gemiddeld 40 wandelaars om met elkaar zo'n 20 km of méér te wandelen in een lekker tempo.

Het startcafé - meestal ergens in Oost-Brabant of het aangrenzende deel van Limburg - is om ± 09.30 uur open en heeft de koffie/thee klaar. Rond lunchtijd eten we ons meegebrachte lunchpakketje onderweg in de natuur op. Meestal doen we daarna het rustcafé aan. Rond 15.30 uur zijn we weer terug bij het vertrekpunt.

Wie zin heeft om mee te doen hoeft alleen maar op tijd bij het vertrekpunt te zijn, natuurlijk met eten en drinken voor onderweg. Aan- of afmelden hoeft niet.

Behalve de gebruikte consumpties zijn er geen kosten aan de wandeling verbonden. Wel is het gebruikelijk dat iedereen na twee maal meegewandeld te hebben lid wordt van OLAT. Bij deze wandelingen mogen de honden niet mee. Graag vragen wij uw begrip voor deze keuze. Vanzelfsprekend loopt iedereen voor eigen risico mee.

Informatie:

Piet van der Zande 040-2263198 p.zande3@upcmail.nl
Mieke van Boxtel 0411-622188 acvan boxtel@home.nl
Truus Kusters 0478-541276 h.h.kusters@home.nl



ROOISE WANDELINGEN

Iedere dinsdag vertrekt in Sint-Oedenrode een enthousiaste groep wandelaars voor een tocht van circa 7 of 10 km. Iedereen loopt in zijn eigen tempo aan de hand van een routebeschrijving. Gestart wordt – altijd stipt om 10:00 uur – beurtelings vanuit het centrum en de drie kerkdorpen van Sint-Oedenrode:

Den Toel Pastoor Smitsstraat 4, Olland
De Beckart Oude Lieshoutseweg 7, Nijnsel
De Vriendschap Pastoor Teurlingsstraat 30, Boskant

Oud Rooy Markt 13, Sint-Oedenrode
Bij een 5de dinsdag van de maand is de start vanuit wisselende locaties.

AGENDA

Datum	Startpunt
14 mei	De Beckart
21 mei	De Vriendschap
28 mei	Oud Rooy
4 juni	Avond4daagse
11 juni	De Beckart
18 juni	De Vriendschap
25 juni	Oud Rooy
2 juli	Den Toel

Deelname is voor OLAT-leden gratis, op vertoon van clubpas. Niet-leden kunnen één keer gratis uitproberen; daarna betalen zij 1 euro per keer. Dit kan contant of via een strippenkaart van 15 euro. Iedereen wandelt mee voor eigen risico.

Informatie:

Johan van de Sande 0413-473375
Peter van de Laar 0413-474759
Betsie van Mil 0413-475454

Avond4daagse: ook voor rolstoelen, scootmobielen e.d.



AGENDA

Datum	Route	Startpunt
14 mei	Rondje Waalre	Café Rest. De Doelen, 040-2212579 Markt 18, 5581 GK Waalre
28 mei	Eifelsteig (volgeboekt)	Wandelen rond Monschau
11 juni (**)	Rondom de oude en spitse toren	Brasserie Cafe de Kruik, 040-2913337 Hoekstraat 52, 5674 NP Nederwetten (**) <i>cafépauze op startplaats</i>
25 juni	Dur den Herdgang	In den Bockenrijder, 013-5169248 Dunse dijk 3, 5085 ND Esbeek
9 juli	Groenewoudpad	Café Den Heuvel, 073-6563823 Loonsebaan 88, 5263 CP Vught
23 juli (*)	Kampina	Partyhoeve 't Boerderijtje, 0411-621665 Oisterwijkse dreef 12, 5076 NA Haaren (*) <i>geen cafépauze</i>
6 aug.	Brobbelbies	Het Bomenpark, 0412-473074 Vorsselweg 3, 5384 RW Heesch



CLUBREIZEN

Het 'eigen reisbureau' van OLAT organiseert al vele jaren achtereenvolgende clubreizen naar de mooiste wandelroutes door de Ardennen of Zuid-Limburg. Deelnemers worden vanaf diverse opstapplaatsen per bus vervoerd. Bij de dagtochten is verzorging (soep) inbegrepen. Wel dient men zelf te zorgen voor voldoende eten en drinken onderweg. In de dorpjes op de route is niet altijd iets te krijgen.

Er is altijd keuze tussen twee afstanden (op de dag zelf eventueel nog te wijzigen). Men wandelt op eigen gelegenheid, aan de hand van markering en routebeschrijving. De reisleiding is in geval van nood op te roepen.

PROGRAMMA 2013

1 juni	GR 5	Barchon-Banneux	24 / 19 km
jubileumtocht		korting: €7,50	
voorblick: zie OLATNieuws 39-4			
14 sept.	SP 10	Kevelaer-Geldern	24 / 20 km
12 okt.	SP 10	Geldern-Wachtendonk	23 / 19 km

Inschrijfgeld:	Leden	Niet-leden
dagtochten	€28,00	€32,00
	<i>De prijzen zijn onder voorbehoud</i>	

Inschrijven:

Minimaal 1 maand van tevoren, met vermelding van tocht, aantal personen, opstapplaats, afstand, postcode en huisnummer. Geld overmaken op bankrekening 1579.50.743 ten name van wsv OLAT, Sint-Oedenrode.

Na-inschrijvers

kunnen alleen mee als er nog plaats is in de bus. Bij inschrijving binnen 1 maand vóór de tocht dient men vooraf bij Toon van Wordragen te informeren of er nog plaats is.

Afmelden:

Bij verhindering zal, indien dit uiterlijk 10 dagen vóór de tocht is doorgegeven, de betaling doorgeboekt worden naar de volgende tocht, of (na aftrek van € 1,10 administratiekosten) worden teruggestort. Bij afmelding binnen 10 dagen voor de tocht wordt niet meer terugbetaald of teruggestort.

Opstapplaatsen:

Sint-Oedenrode	Tijden: 07:00 uur
Eindhoven (NS/Fuutlaan)	07:35 uur
Weert (AC-restaurant A2)	08:10 uur

Zorg voor een geldig identiteitsbewijs!

Er is een excursieverzekering afgesloten. Deze geldt niet voor bagage en kostbaarheden.

Info & inschrijven: Toon van Wordragen 0495-537775
toon.van.wordragen@gmail.com



ROOISE AVOND4DAAGSE

Van dinsdag 4 tot en met vrijdag 7 juni wordt in Sint-Oedenrode de 9e Avondwandel4daagse georganiseerd door OLAT.

De wandelaars hebben de keuze uit drie afstanden: 5, 10 of 15 km. Daarnaast is er ook een rolstoelroute uitgezet, geschikt voor rollators, wandelwagens en scootmobielen. Deze route gaat over verharde paden en is ongeveer 6 km lang. Kinderen die de 5 km lopen kunnen meedoen aan een leuke puzzelzoektocht.

Zoals bekend van OLAT wandelen we niet alleen over rechttoe rechtaan paden, maar waar mogelijk gaan de routes over bos-, veld- en weidepaden door de vele stukken mooie natuur rondom Sint-Oedenrode en de drie groene kerkdorpen: Boskant, Nijnsel en Olland.

Onderweg worden verzorgingsposten ingericht, één grote post waar alle afstanden langskomen, twee posten voor de 10 km- en drie voor de 15 km-wandelaars. Deze verzorging is inbegrepen bij het startgeld. Ook de medaille die men na 4 dagen wandelen ontvangt is bij de prijs inbegrepen.

Startlocaties:

di 4 juni	De Vriendschap, Pastoor Teurlingsstraat 30, Boskant
wo 5 juni	De Beckart, Oude Lieshoutseweg 7, Nijnsel
do 6 juni	Den Toel, Pastoor Smitsstraat 4, Olland
vr 7 juni	Sint-Oedenrode
nieuw!	De Gouden Leeuw, Markt 10

Startbureau:

Geopend:	vanaf 17:30 uur
Starttijd:	tussen 18:00 en 19:00 uur

Startkaarten:

Voorverkoop:	€4,00 vanaf 14 mei t/m 1 juni
	VVV, Kerkstraat 20, Sint-Oedenrode
Startbureau:	€4,50 leden
	op vertoon lidmaatschapkaart
	€5,00 niet-leden
dagkaart:	€1,50

Voor de duwers van de rolstoelen is de tocht gratis.

Georganiseerd in samenwerking met



Informatie: Betsie van Mil
0413-475454

www.avondwandelvierdaagse-sint-oedenrode.nl

OLAT COMMISSIES

Lange afstand- Prestatie- en Snelwandelen

Henk Plasman (*voorz*), Piet van der Ree (*notulist*), Paul Canters, Pierre Emans, Jack Klumpkens
Frank Marchand (*bestuursafgevaardigde*)
Vacant (*wedstrijdsecretaris*)
lps@olat.nl

Dagwandeltochten

Ad Verbakel, Theo van Boxmeer (*parkoersen*)
Ad Ketelaars (*voorz*), Hans Janssen, Antoinet Gooren

Verzorging

Hans Janssen (*Dagtochten*), Tony van Duijn (*KWD*); Jo Willems (*magazijnbeheer*); Jo Lepoutre (*Vierdaagse-team Nijmegen*), Frank Marchand (*LPS en bestuursafgevaardigde*), Vacant (*Avond4daagse*)

Clubreizen

Toon van Wordragen (*coördinator*), 0495-537775
Juliana van Stolbergstraat 10, 6006 ZM Weert
toon.van.wordragen@gmail.com
Simon Willems, Jan Hendrix, Theo Boumans
Ad Ketelaars (*bestuursafgevaardigde*)

Kempische Wandeldagen

Mia Dielesen (*secretariaat*), 040-2552742,
Hamakerstraat 11, 5652 RC Eindhoven,
kwd@olat.nl
Joop Wesseling (*voorz*), Hein Lenders,
Ad Verbakel, Ad Ketelaars (*financiën*)
Tony van Duijn (*coördinatie verzorging*)

Wandelen op Dinsdag

Piet van der Zande (*coördinator*), 040-2263198
Mieke van Boxtel, 0411-622188;
Truus Kusters, 0478-541276
Antoinet Gooren (*bestuursafgevaardigde*)

Avondvierdaagse & Rooise Wandelingen

Piet van Berkel, 0413-784742
Betsie van Mil, 0413-475454

Wandelwegen

Jan van Berkel (*Airbornepad*)
Bert van Rooij (*Hertog Hendrikpad*)
Theo Beelen (*Graaf van Hornepad*)
Joop Wesseling (*algehele coördinatie*)

Onderscheidingen

p/a Peppelbos 40, 4191 MG Geldermalsen
Voordrachten jaarlijks vóór 15 nov. indienen

OVERIG

Boetiek wandelguiden

Janet van Gennip, 040-2415802,
boetiek@olat.nl

Overnachting Vierdaagse Nijmegen

Hein Lenders, 06-12074473; bankrek.nr.
1579.74.154

Notuliste Bestuursvergadering

Mariet Ahlers



HET BESTUUR VAN OLAT



Voorzitter
Joop Wesseling
Dorpsveld 33
5258 MA Berlicum
073-5033322
voorzitter@olat.nl



Bestuurslid
Ad Verbakel
Past. Bogaertsstraat
12
5469 EZ Keldonk
0413-212161
a.verbakel@olat.nl



Penningmeester
Ad Ketelaars
Koninginnelaan 108
5491 JX Sint-Oedenrode
0413-475824
penningmeester@olat.nl

Bankrekening: 1382.11.736
t.n.v. OLAT Sint-Oedenrode
IBAN: NL34 RABO 0138 2117 36
BIC: RABONL2U



Waarnemend Secretaris
Antoinet Gooren
Plutostraat 2
5081 TG Hilvarenbeek
013-5054508
a.gooren@olat.nl



Bestuurslid
Frank Marchand
Deursenstraat 7
5043 JP Tilburg
013-5702662
f.marchand@olat.nl



Bestuurslid
Ad van Asten
Lupinelaan 27
5691 WC Son
0499-473767
a.asten@olat.nl

**vacature
secretaris**

ERELEDEN

Ad van Asten, Piet Knoester, Jos Koolen †, Hein Lenders, Marinus van Roosmalen, Theo Tromp, Jan van de Ven, Ad Verbakel, Toon van Wordragen

DRAGERS VAN DE CORNELIS VAN MONTFORT TROFEE

Piet Knoester, Hein Lenders, Marinus van Roosmalen, Theo Tromp, Jan van de Ven

LEDEN VAN VERDIENSTE

Mariet Ahlers, Ad van Asten, Tonny & Bert de Boer, Jan Cortenbach, Mia Dielesen, Henk Plasman, Antoon Stoop, Ben van der Velden, Ad Verbakel, Sjaan Verbakel, Kees van Vessem, Joop Wesseling, Toon van Wordragen



Het voorjaar voorbij

Het is net of we een stukje van het jaar hebben overgeslagen. In dit clubblad lezen we nog over bevroren oren en sneeuwbuien, terwijl we toch al volop bezig zijn ons voor te bereiden op zomerse activiteiten.

Als u dit leest is onze eerste Voorjaarstocht alweer ruim achter de rug. Nee, we laten ons niet weer verleiden om een voorspelling te doen over de opkomst. De laatste Winterserietocht vanuit Uden is bij velen in goede aarde gevallen en alle lof daarvoor gaat naar de routebouwers en vrijwilligers.

Zover wij geïnformeerd zijn, is ook de eerste clubreis van het seizoen goed verlopen en konden de deelnemers genieten van de Kempen, maar dan op z'n Vlaams! Over een paar weken gaan we het hele gebeuren nog eens overdoen, maar dan met 25 jaar ervaring op zak.

Onze penningmeester heeft de hand over het hart gestreken en met de commissie is afgesproken om te proberen van de reis op zaterdag 1 juni een feestelijke reunie te maken. Per persoon heeft onze penningmeester €7,50 klaarliggen als korting op de normale prijs en de firma Van Hoof heeft alle bussen nog eens extra opgepoetst om er een echt feest van te maken. Twee bussen staan er in ieder geval klaar. Wilt u ook mee, schrijf dan vandaag nog in of bel naar Toon: 0495-537775.

Pinksteren staat voor de deur en dat betekent dit jaar ook dat onze LPS het tweemaaljaars wandelweekend op het programma heeft staan. Momenteel zijn er voldoende voorinschrijvingen om het doorgaan te garanderen. Natuurlijk rekenen wij erop dat er op de dag zelf nog spontaan deelnemers komen opdagen om als nog een poging te wagen een mooie Kennedymarstijd te scoren of misschien wel Kennedyvriend te worden. En, wat te denken van 100 EM. Op de deelnemerslijst staat al een mooi aantal personen die gaan proberen binnen 24 uur zoveel mogelijk kilometers te scoren of die misschien wel eeuwige roem willen behalen met een Continental Centurion-titel. In ieder geval wensen wij de deelnemers en organisatie daar in het groene hart van Weert veel succes toe.

Dichter bij huis is alles in gereedheid gebracht voor de Avond4daagse. Het kan u niet ontgaan, want er staat een complete voorbeschouwing in dit clubblad en ook de details heeft Betsie weer keurig op een rijtje gezet.

Dus in de eerste week van juni trekken we met z'n allen op naar de vier dorpen die het hart vormen van onze Meijerij: Boskant, Nijnsel, Olland en Sint-Oedenrode. Ook voor de mensen die hier de organisatie dragen en constant in de weer zijn om OLAT voor de hele gemeenschap op de kaart te zetten, hebben wij ons bekommerd om met wat uiterlijk vertoon aan de weg te timmeren. Wij hopen dat deze geste meehelpt om er een mooie gebeurtenis voor de Rooise gemeenschap van te maken.

Veel succes.

Tot ziens,

- Joop en Ad-

NIEUWS KORT

GEKNIPT UIT:

VOLKSKRANT, 2 FEBRUARI 2013

Hoge Kempen

Het zand is zo wit dat het pijn doet aan de ogen. In de diepte ligt een meer, blauwer dan de hemel. Het lijkt wel een tropisch eiland, maar we zijn gewoon in de Vlaamse Kempen, vlak over de Nederlandse grens. Hier loopt de lange afstandswandeling Hoge Kempen, een lus van 72 kilometer, grotendeels onverhard en perfect bewegwijzerd. De tocht voert door de Hoge Kempen, het enige nationale park van Vlaanderen.

Dit is oud mijngebied, maar de oude terrils en zandgroeves zijn door de jaren getransformeerd tot grillige bergen en meren. Een heel on-Belgisch landschap.

Dankzij de hotels en campings rond het nationaal park is een meerdaagse tocht makkelijk uit te stippelen. Je begint aan een van de vijf toegangspoorten, waar je ook kortere wandelingen kunt maken, een blote voetenpad kunt aflopen of kunt railbiken op een oud mijnspoor.

Daar kan het even druk zijn, maar al gauw ben je, kilometers lang, alleen met de natuur.

www.rlkm.be en www.trekkings.be

Waar ligt het park? Ruwweg in de driehoek Maastricht - Genk - Maasmechelen.

Op rlkm.be staan de vijf 'toegangspoorten' aangegeven en kun je de korte routes vinden, die weliswaar niet zo lang zijn, maar die je heel goed aan elkaar kunt knopen.

Op trekkings.be staat de lange afstandswandeling Hoge Kempen.

Op beide sites vind je links om het routeboek te bestellen. Kosten €7.-



ONZE JARIGEN

De volgende personen willen wij feliciteren met hun verjaardag. Wij hopen dat zij deze dag in goede gezondheid kunnen vieren.

MEI					
15-5	Anneke van Helvoort - Beks	Erp	24-5	Paula Hendriks	Groenlo
15-5	Henk Rutten	Sint Hubert	25-5	Connie Raymakers - Volaart	Oss
15-5	Peter van Beljouw	Sint Oedenrode	25-5	Marga van Dulken	Eindhoven
16-5	Klaas Bakker	Vught	25-5	Cees Punselie	Nijmegen
16-5	Rianne Couwenberg	Helmond	25-5	Franny v.d. Ree	Maarheeze
17-5	Marc van Dijk	Waalre	26-5	Joke van de Vossenbergh	Eindhoven
17-5	Riet Emans - Hendriks	Weert	26-5	Anna Vos	Cuijk
19-5	Annie van Langen—v/d Ven	Sint Oedenrode	26-5	Ad Ketelaars	Sint Oedenrode
			26-5	Jan Asselberghs	Vremde
20-5	Riekje van de Ven	Eindhoven	27-5	Frans Smits	Linne
20-5	Wim van Roosmalen	Sint Oedenrode	27-5	Marianne van Heereveld	Geldrop
20-5	Miranda Beerendonk - Jonker	Vught	28-5	Jan Vissers	Veghel
21-5	Tonnij Sloos - Biemans	Aarle Rixtel	28-5	Jan Tinnemans	Asten
21-5	Henk Kuiper	Eindhoven	28-5	Annemiek Karels	Best
21-5	Pieter de Weijer	Tilburg	29-5	Hennie Hendriks	Wijchen
21-5	Coby Visser	's-Gravenhage	29-5	Willy Meijer	Eindhoven
21-5	Joop Smies	's-Hertogenbosch	29-5	Francien Swarts	Veghel
22-5	Toos Kohlen - Meeuws	Someren	29-5	Jos Koenen	Eindhoven
22-5	Boetje Huliselan	Cromvoirt	29-5	John Schepens	Oirschot
23-5	Lauran Otten	Tilburg	30-5	Gerry van de Westelaken	Schijndel
23-5	Bernadette Terra - Smits	Heesch	31-5	Harry van Woerkum	Eersel
24-5	Tom van Heeswijk	Sint Oedenrode	31-5	Mariette de Zeeuw	Rosmalen
24-5	Jac. Duizer	Vuren	JUNI		
			1-6	Johanna van de Sande	Sint Oedenrode
			2-6	Ger Klösters	's-Hertogenbosch
			3-6	Tanny van de Ven - Hamels	Vught
			3-6	Paula Janssen - Vervest	Sterksel
			3-6	Wil Wagemakers	Eindhoven
			4-6	Maria van Deursen	Sint-Oedenrode
			4-6	Nelly van Beek	Sevenum
			5-6	Annie Keuzenkamp - van Beurden	Sint Oedenrode
			5-6	Frans Mandos	Waalre
			5-6	Paul Scholte	Eindhoven
			5-6	Willy Timmermans	Veghel
			6-6	Ad Martens	Rijsbergen
			7-6	Angeline van de Ven - van den Berg	Schijndel
			7-6	Dennis van Reeden	Dronten
			7-6	Tinie Snoeijen	Heeze
			8-6	Toon Beekmans	Beek En Donk
			8-6	Dirk Donders	Geldrop
			9-6	Wies Kilsdonk	Eindhoven
			9-6	Dirk Maassen van den Brink	Leiden
			10-6	Henri Floor	Driebergen
			11-6	Willem Schoonhen	Eindhoven
			11-6	Regina Martens	Etten Leur
			11-6	Tjeu Looijmans	Heeze
			11-6	Wim van de Wittenboer	Eindhoven
			11-6	Wim van Erp	Sint-Oedenrode
			12-6	Tonnie Soetens - van de Heuvel	Veldhoven
			13-6	Jacques Smits	Son
			13-6	Janet van Gennip	Eindhoven
			14-6	Ineke van der Linden	Sint Oedenrode
			14-6	Richard Klein Bennink	Zutphen
			14-6	Giel Westgeest	Sint-Oedenrode
			15-6	Mies van Hoof	Sint Oedenrode



LEDENADMINISTRATIE

Jet van den Bersselaar-Dreesen

De Regent 286, 5611 HW Eindhoven

040-2524404

leden@olat.nl

Alle wijzigingen rechtstreeks doorgeven aan de leden-administratie.

Het lidmaatschap gaat pas in als de verschuldigde bedragen zijn ontvangen.

Om in aanmerking te komen voor korting op het inschrijfgeld bij OLAT-tochten is het noodzakelijk uw leden-pas te tonen bij de inschrijving.

ADRESWIJZIGING

Mevr. Mirelle van den Oetelaar,

Frans Staelstraat 24, Boxtel

AANMELDINGEN

Dhr. Rick Liesting, Deventer

Dhr. Mike Durnford, Uden

Mevr. Paula Lavrijsen, Veldhoven

VACATUREBANK

Voor het goed kunnen organiseren van onze activiteiten zijn veel vrijwillige handen nodig. Momenteel zijn wij op zoek naar mensen voor de onderstaande functies:

Voorlopers dagtochten op zondagmorgen (vooral wandelaars met een snelle tred)

Verzorgers dagtochten op zondag

Tijdwaarnemers en verzorgers Wandelweekend Weert 18 op 19 mei (dag/nacht/dag)

Chauffeurs en verzorgers Kempenlandtocht van vrijdag 2 op zaterdag 3 augustus (nacht/dag)

Hebt u belangstelling, informeer dan gerust bij onze medewerkers of bel eens met:

Paul Kanters (06-16885375)

Pierre Emans (06-34161600)

Henk Plasman (06-10980674)

Hans Janssen (040-2260704)



DAK VAN BRABANT-TOCHT NU VAST OP OLAT-AGENDA

Onlangs hebben OLAT en SNPN (Stichting Mountainbike Promotion Nuenen) besloten om verder met elkaar in zee te gaan door invulling te geven aan de vooravond van de 24 uur van Gulbergen. Voor dit jaar zal dat zijn op vrijdagavond 27 september.

Als gezamenlijke organisatie zijn wij er van overtuigd dat het aantal deelnemers aanzienlijk hoger kan uitpakken als er op tijd en op ruime schaal promotie wordt gemaakt voor deze unieke wandeling met als hoogtepunt de doorkomst over het hoogste punt van Brabant. Met SNPN en de Stichting Landgoed Gulbergen hebben wij gunstige afspraken kunnen maken, die een herhaling van de wandeling van vorig jaar zeker rechtvaardigen. Met beide stichtingen zullen wij ons inzetten om deze avondtocht ook in de toekomst als onderdeel van het OLAT-programma te handhaven.

Om deelname aan de wandeling nog aantrekkelijker te maken, hebben wij besloten de afstanden uit te breiden tot 3 maal 8 km.

Starten voor de 24 km zal mogelijk zijn vanaf 16.00 uur tot 17.30 uur. De 16 km kan starten tussen 18.00 uur en 19.30 uur. Voor de 8 km kunt u starten tot uiterlijk 20.00 uur.

Het parkoers op de 24 en 16 km wordt hoofdzakelijk uitgezet in de natuurrijke driehoek Nuenen, Stiphout, Mierlo. De kortste afstand van deze avondwandeling concentreert zich hoofdzakelijk op de prachtige vergezichten vanaf de 60 meter hoge berg 'Dak van Brabant' richting Eindhoven, Helmond en Geldrop, met als afsluiting een wandeling over de natuurcamping Het Wolfsven, onder Mierlo.

Na afloop is in het promodorp nog volop gelegenheid te genieten van een gezellig samenzijn met een drankje en vrolijke live muziek. Er is volop gelegenheid om te parkeren, maar u moet zich wel aan de spelregels houden en de aanwijzingen van onze parkeerwachters opvolgen.

(Vervolg van pagina 3)

In **Nijnsel** is gekozen voor een route vanuit de "Beckart" naar de Dommelbeemden. Waar de 10- en 15-km routes in de richting van Jekschot en Vresselse bossen gaan, mogen de kortere afstanden via het Bolckpad terug.

In **Olland** leidt de route de wandelaars via het Morgenstraatje naar het weidepad langs de Dommel, het Achterom en Nieuwstraat. Terwijl de 10 km-deelnemers rond Olland wandelen en via de Baars weer op de Karthuizerweg terecht komen gaan de 15 km-lopers via o.a. Hoge Beek en Gilders naar Kasteren. Vervolgens verder langs de Duiventoren naar de Maai en Karthuizerweg; eenmaal daar is het nog maar een stukje tot aan D'n Toel waar de start en finish zijn die dag.

OLAT WANDELPROGRAMMA 2014

19 januari: winterserietocht (10-15-20-30-40 km)

Esch, café-zaal Ons Café, Leunisdijk 28

16 februari: winterserietocht: (10-15-20-30-40 km)

De Rips, PC D'n Eik, Meester Hertsigstraat 5

16 maart: winterserietocht (10-15-20-30-40-50-60 km)

Bergeijk, café-zaal 't Heuveltje, Weebosch 68

23 maart: wedstrijd/prestatie (50-30-20-10-5 km)

Tilburg, Wielerbaan Pijnenburg, Bijsterveldenlaan 3

13 april: 2e Voorjaarstocht (10-15-20-30-40 km)

Oostelbeers, Café - zaal 't Dorpsplein, Kerstraat 10A

3 juni t/m 6 juni: Avond4daagse (5-10-15 km)

Boskant, Nijnsel, Olland, Sint-Oedenrode

1 op 2 augustus: Kempenlandtocht (110-80 km)

Geldrop, Kynologenclub, De Kervel 3

1 t/m 3 augustus: KempischeWandelDagen (15-20-25-35 km)

Geldrop, sporthal De Kievit, Linze 13

26 september: Dak van Brabant-tocht (24-16-8 km)

Mierlo, Promodorp 24 uur Gulbergen, Vamweg

19 oktober: winterserietocht (10-15-20-30-40 km)

Sint-Oedenrode, De Loop'r, Pastoor Smitsstraat 40

16 november: winterserietocht (10-15-20-30-40 km)

Nistelrode, feesterij De Hoefslag, De Wan 1a

29 december: 23e Grenzeloze Tocht (32 -24-16-8 km)

Luyksgestel, OLAT en Milieu 2000

En bovendien

Clubreizen: op zaterdag

22 maart, 26 april, 24 mei, 13 september, 11 oktober

Rooise wandelingen: op dinsdag, omgeving Sint-Oedenrode

Wandelen op Dindag: om de 14 dagen, regio

-Ad van Asten-

In het **Centrum** wordt er gestart vanaf de Gouden Leeuw op de Markt om vervolgens verder te gaan door de Neul richting Cathalijnepad en Kinderbos. De 5 km-route loopt door het park, de 10 km heeft als verste punt de Gaspeldoorn. De 15 km gaat richting Eerde tot in de Veerse Heide. Alle wandelaars komen tenslotte uit in de Stompersstraat die richting de Markt van Sint-Oedenrode loopt.

De finish is bij de Gouden Leeuw op de Markt. Daar wordt iedereen feestelijk ingehaald met bloemen en liggen de medailles klaar als beloning voor 4 dagen wandelen. Muziek zorgt voor extra sfeer op het terras aan de Markt.

Als u meer wil weten, kijk ook op

www.avondwandelvierdaagse-sint-oedenrode.nl

'Voor de clubreizen laat ik alles uit mijn handen vallen'

Hij is niet happig op aandacht. Als je 'm al ontdekt op de honderden foto's die er de afgelopen jaren zijn gemaakt tijdens de OLAT clubreizen, blijkt hij vaak met zijn rug naar de fotograaf te staan, of verscholen in een groepje wandelaars – je krijgt 'm niet zomaar voor de lens. Het was ook met enige aarzeling dat onze jubilerende chauffeur Frans van den Oever toestemde in een gesprek voor ons blad. Zijn aanwezigheid op de clubreizen mag dan even onmisbaar als hoog gewaardeerd zijn, in de schijnwerpers staan is iets anders.



Maar ja, 25 jaar als 'voorzitter' van de OLAT-bus is toch wel een mijlpaal. En zo klopt uw verslaggeefster op een doordeweekse middag aan de achterdeur van de boerderij waar Frans met zijn vrouw Willy woont. In het Dommeldal, op een steenworp van zijn ouderlijk huis. En terwijl Willy een ouderwetse stampot maakt en zich soms in het gesprek mengt, vertelt Frans hoe hij naast zijn boerenbestaan een carrière maakte in de reisbranche, en hoe verkocht hij is geraakt aan OLAT.

"Ik reed veevoertransporten voordat ik hier in 1970 begon met negenduizend kuikens, destijds behoorlijk veel. Na een poosje wilde ik stoppen als vrachtrijder en verder met de kippen. Bij touringcar-bedrijf Van Hoof vroegen ze tig keer of ik hun invalchauffeur wilde worden. Uiteindelijk heb ik toegestemd." Het hield in dat hij in de drukke zomermaanden wel 50 tot 60 uur per week van huis was. Van vakantietripjes naar Parijs tot vervoer van fabriekswerknemers in de regio, en daar kwamen na derhand dus de OLAT-clubreizen bij.

Bij zijn werkgever bedong Frans meteen dat hij en niemand anders de vaste chauffeur zou zijn van alle OLAT-uitstapjes. Met Jan van Gorkum als vaste tweede man, mocht er een extra bus nodig zijn – wat in de beginjaren meestal zo was. "Ik was toen al intensief betrokken bij OLAT: Theo Tromp ken ik intussen veertig jaar. En Frans Peters is hier zowat mijn buurman. Zo ben ik erin gerold."

Van meet af aan draaide hij mee in de verzorging van het Wandelweekend in Olland (een wedstrijd over 100 Engelse Mijl) en andere tochten die OLAT organiseerde. "Dat doe ik trouwens nog steeds: niet alleen in de Ardennen, maar ook bij de Kempische Wandeldagen en de Rooise Avondvierdaagse. Alleen tegenwoordig een dagje minder omdat ik zelf wil wandelen."

Net als Willy, die al haar halve leven bij OLAT wandelt, beschouwt Frans van den Oever de clubreizen als een echt uitje. "Bij OLAT gedraag ik me ook vrijer dan bij de andere reisgezelschappen. Je kent de mensen, je kunt je meer per-

mitteren, soms gewaagde grapjes maken. Zoals die keer dat iemand op de terugreis er pas na 15 km achter kwam dat zijn vrouw niet in de bus zat. 'Daar ben je dan goedkoop vanaf gekomen', zei ik toen. Iedereen lachen!"

Dat Van Hoof en OLAT elkaar vonden lag voor de hand: allebei zijn ze geworteld in Rooi, Van Hoof zelfs al 90 jaar. Het familiebedrijf heeft een vloot van vijf bussen, die uitstekend worden onderhouden. "Nog nooit in al die jaren bij Van Hoof heb met een kapotte bus gestaan", zegt Frans. Zelf mankeert hij gelukkig ook maar zelden iets. Slechts een doodenkele keer liet hij verstek gaan: bij de bruiloft van zijn petekind, en toen hij zijn broer en zus in Canada ging opzoeken. "Verder laat ik voor de clubreizen alles uit mijn handen vallen." Zoveel toewijding, dat voelen de wandelaars natuurlijk ook. De sfeer in de bus altijd is dan ook altijd uitstekend, en de pet die op de thuisreis rondgaat steeds goed gevuld. Dat mag ook best, want Frans maakt lange dagen. Niet meer zo extreem als vroeger, toen hij om 6 uur 's ochtends bij station Utrecht de eerste klanten moest oppikken. "In Geldermalsen stapten vervolgens altijd Piet Knoester en zijn vrouw in, en in Keldonk een hele groep die bij Ad Verbakel thuis verzamelde", vertelt Frans. "In die tijd moest ik om 5 uur van huis en was ik vaak na middernacht pas terug. Gelukkig reed Frans Peters 's ochtends altijd mee voor de gezelligheid." Tegenwoordig hoeft hij pas om 7 uur te vertrekken uit Sint-Oedenrode en is hij ook wat eerder thuis, maar het zijn nog altijd werkdagen van een uur of veertien. Geen wonder dat Frans onverbidde-lijk vasthoudt aan het rijschema.

Wie te laat op de halte verschijnt heeft pech (en soms letterlijk het nakijken). Ook controleert hij heel precies wie er instapt, sinds hij ooit diverse zwartrijders betrapte. Wie niet op zijn lijstje staat komt de bus niet in.

Improvisatietalent is bij de uitstapjes onontbeerlijk, ook in de verzorging waaraan Frans zijn steentje bijdraagt. "In de beginjaren stonden we nogal eens voor verrassingen, dan merkten we bijvoorbeeld in de Ardennen pas dat de soepketel per ongeluk nog in Nederland stond. Of dat er geen lepel was om mee te roeren. Of geen soep.... Ooit heb ik in een dorpswinkeltje de hele voorraad opgekocht, alle soorten door elkaar. Op de terugweg zeiden de mensen 'lekkere soep, maar wat was het eigenlijk?' Dat heb ik ze toen maar niet verteld."

Tegenwoordig is de logistiek goed geregeld. Maar verrassingen zullen er altijd blijven. Wandelaars kunnen verloren lopen of ergens blijven steken. "Een keer is er zelfs een complete bus verdwaald. Maar meestal gaat het om nieuwkomers. Die kennen OLAT van de winterseries en denken dat er in de Ardennen ook overal van die gele rouptepijlen hangen." Het opsporen van de verdwaalde schapen is een uitdaging op zich en soms gaat er veel tijd in zitten. Zeker als de steile weggetjes na een stortbui zijn veranderd in een modderstroom. "Eenmaal konden we wel naar beneden rijden om iemand op te halen,

maar niet meer omhoog. Maar altijd wordt er wel een mouw aan gepast. En we hebben ook altijd lol."

Aanvankelijk reed Frans wel vijftien keer per jaar naar de Ardennen. Naast de dagtochten organiseerde Theo Tromp toen namelijk ook korte wandelvakanties. "Dan reed hij met drie kleine busjes daarheen, en aan het eind van de week kwam ik met mijn bus om 25 man te wisselen, en een groepje mensen die een dagtocht wilden lopen." De clubreizen trokken gemiddeld zo'n 120 wandelaars, met een uitschieter tot wel 165 man. Dan was het aanpoten in de verzorging, en ook voor de plaatselijke horeca. "Ooit had ons startcafé maar 40 koffiekopjes voor een gezelschap van 100 wandelaars die tegelijk kwamen binnenvallen."

Voor de verminderde interesse van de laatste jaren heeft Frans wel enkele verklaringen: "Naar de Ardennen was 25 jaar geleden een wereldreis, iets bijzonders. Zelfs Luik was al ver weg. Tegenwoordig gaan we veel dieper de Ardennen in. Het nadeel daarvan is dat je dan best lang in de bus zit. Dat wil niet iedereen. En de deelnemers zijn



gemiddeld een dagje ouder, die krijgen last van hun knieën of heupen."

Maar ook voor hemzelf beginnen de jaren te tellen. Sinds ruim een jaar is hij met pensioen; de grote kippenschuren die na 1970 verzezen, maakten plaats voor een enorme weide met allerhande fruitboompjes. En een maairobot, zodat Frans en Willy eindelijk meer tijd overhouden om er samen op uit te trekken. Zo genieten ze vrijwel wekelijks van de Rooise wandelingen, lekker kort bij huis. Dat zou Frans met de clubreizen ook wel willen: "Op een dag 500 tot 600 kilometer rijden valt me niet meer zo licht als in mijn jonge jaren. Aan stoppen denk ik niet, die gezelligheid onderweg wil ik zeker niet missen, maar het zou fijn zijn als de afstanden wat korter werden."

-Mirjam Kies-



Oudste langeafstandpad van Vlaanderen



Domein Frieselhof

Met de bus is het slechts een vijftal minuten naar de start bij het Provinciedomein Frieselhof. Frans zet de wandelaars af op het parkeerterrein en ze kunnen meteen doorlopen, want de markering is ter plekke present. Het domein is aangelegd rond het kasteel Frieselhof en bestaat uit mooie dreven en wat waterpartijen. De wandelaars komen langs het kasteel en lopen via



een brug en een mooie beukenlaan het park uit. Daarna komen ze nog langs een voormalig fort, dat grenst aan het Frieselhofdomein. Er is een bezoekerscentrum ingericht. Het fort maakt deel uit van de bekende fortengordel rond Antwerpen. Onderdeel van het fort is

Vandaag is het 23 maart, dus tijd voor de eerste clubreis in ons jubileumjaar. We bestaan begin juni precies 25 jaar. In die jaren zijn veel kilometers afgelegd in de Belgische Ardennen, of het Duitse Eifelgebied.

Af en toe wijken we ook eens uit naar het Limburgse heuvelland en zoals vandaag naar de Belgische Kempen. We mogen vanmorgen ook een uurtje uitslapen, want de reis zal naar OLAT-clubreisbegrippen slechts kort van duur zijn. En dat is niet de enige reden: toen onze scouts enkele weken daarvoor ter plaatse poolshoogte gingen nemen, was de staminee-eigenaar in Oelegem pertinent in zijn besluit: nee, voor half elf gaat hier de deur niet open. Zodoende gebeurt het dat we omstreeks die tijd het Belgische plaatsje Oelegem, onder de rook van Antwerpen, binnenrijden. Degenen die direct op pad willen krijgen te horen dat ze eerst zo'n kleine kilometer buiten het dorp moeten zien te komen, om op de route te komen. Niet moeilijk te vinden, want er staat een buspaaltje langs de weg...!

Voor ons maakt de baas een flink aantal 'historische filters' en ook nog enkele glazen thee gereed. Iedereen wacht verder rustig op het sein van Toon om te vertrekken. Frans zal de wandelaars die de langste afstand willen lopen afzetten bij het bekende buspaaltje en ons daarna naar het volgende vertrekpunt in Halle brengen.

een antitankgracht die de wandelaars oversteken om op de zgn. Gescheurde Heide te komen. Dit is niets meer of minder dan een zandweg. Daarna wandelen ze verder door de bossen richting Halle.

Ondertussen zijn wij met ongeveer 15 man aangekomen bij de kerk in Halle, waar ook de andere wandelaars straks zullen passeren.

Hendrik Conscience

We volgen de wit-rode markering van het Sniederspad, de GR 565 tussen Antwerpen (Deurne) en Bladel in Noord-Brabant, Nederland. Het pad heeft een lengte van 90 km en is het oudste langeafstandpad van Vlaanderen. De naam van dit GR-pad is gegeven ter ere van twee Nederlandse schrijvers, de gebroeders Snieders, die tijdgenoten waren van de Vlaamse volksschrijver Hendrik Conscience, waarvan gezegd wordt dat hij zijn volk leerde lezen. Het pad verbindt hun geboorteplaatsen Bladel met de plaats waar ze werkten (Antwerpen en Turnhout). We volgen een tamelijk rechtlijnige route door de Belgische Kempen van west naar oost, hier speciaal de Voor Kempen of de Ant-

werpse Kempen genoemd. Of, nog mooier: de vallei van de Groot Schijn en het land van Playsantiën. We wandelen door een groene long met kastelen en intact gebleven trage wegen. In Zoersel met zijn befaamde boshuisje word je een eeuw of twee terug getoverd om uiteindelijk uit te komen in Wechelderzande, een voormalig kunstenaarsdorp.

Gebroeders Snieders

Maar nu eerst nog wandelen. Iemand komt er achter dat we de verkeerde kant op wandelen, maar dat is vlug verholpen want Toon is nog in de buurt. Dus inderdaad de andere kant op. Het dorp Halle heeft de bijnaam van Magerhal, omdat het op schrale grond is gebouwd in een bosrijke omgeving. Na het voorbijgaan aan een flinke uitspan-





Boshuisje, in een eveneens voormalige keuterboerderij, een eenvoudig bezoekerscentrum voor natuureducatie.

We vinden onze weg dankzij prima markering en foutlopen zal er vandaag dan ook niet bij zijn. Ook hier geen voorjaarsweer, maar een gure wind die stevig door waait.



gehad. Thans is het privébezit.

Wij naderen het dorp Zoersel, de bebouwing die we passeren heeft een moderne uitstraling. Net buiten het centrum ligt een kerkhof. Even voorbij dat kerkhof komen we langs het heemhuisje, waar de geschiedenis van Groot Zoersel wordt weergegeven. Tegenover het museum, staat de parochiekerk van Zoersel die gewijd is aan de H. Elisabeth van Hongarije. Een koningsdochter die in de beleving van Sint Franciscus werd opgevoed. Deze kerk dateert uit 1529 en is in het bezit van een beroemd Peseurorgel uit 1712.

ning die de Wandeling heet, komen wij al vlug in het beroemde bos terecht en niet op de minste plek. Eerst zien we een wandelboom, die alle richtingen aangeeft en die dus ook worden bewandeld. Een paar wijzen onder ons kiezen voor de goede richting en pakken de kleuren van de GR 565 op, die ons achter het Boshuisje om het Zoerselsbos in voeren. Het Boshuisje, een voormalige Kempische langgevelboerderij dateert al uit de tijd van de Franse Revolutie. Het werd ook een ontmoetingsplek voor boeren en anderen die gezelligheid zochten. Zo hebben Conscience en de gebroeders Snieders elkaar hier vaak ontmoet. Het bos was dan meestal de bron voor spannende verhalen rond Jan Braems, die onder het pseudoniem van de Loteling diende als hoofdpersonage van de meeste verhalen. De Vlaamse toeristenbond heeft hier later handig gebruik van gemaakt door deze boerderij annex café later als zodanig te klasseren. En zodoende staan wij op deze gure zaterdagmorgen nog met datzelfde feit voor ogen voor een niet ogend en haast in verval geraakt optrekje, dat duidelijk de tand des tijds heeft getrotseerd. Tegenover het

Af en toe valt er zelfs een vlokje sneeuw. De meestal brede bospaden zijn redelijk begaanbaar, maar af en toe moeten we toch het uiterste randje opzoeken om niet te veel slijk te verplaatsen. De stok is nu net zo functioneel als in de Ardense heuvelen. Deze donkere bosrand kent evenveel verraderlijke uitglijders en ik houd het toch graag zoveel mogelijk rechttop. Ons wandelgroepje heeft zich al vlug gevormd en met zijn vijven trekken we zo gezellig door het oude land. Waar we worden ingehaald door de vlugge jongens is het ook even zoeken geblazen, een splitsingsmarkering is vatbaar voor meerdere uitleg!

Hertog Hendrik

Verderop trekt een mooi optrekje, omgeven door een weelderig aangelegde tuin, onze aandacht. De toegangspoort naar de oprit is op deze vroege morgen nog gesloten. Het betreft een statig gebouw waarvan de oorspronkelijke herkomst tamelijk ongewis is. Maar Hertog Hendrik van Brabant, dezelfde die zich destijds sterk heeft gemaakt voor ons Hendrikpad rond Eindhoven, schijnt ook hier een lepel in de pap te hebben gehad. Hij schonk het bezit aan de abt van Villers met de bedoeling om er een klooster te laten stichten als tegenzet van de Abdij een eindje verderop in Westmalle. Zeker is dat de hertogen er in latere tijd veelvuldig terugkwamen om er een paar dagen te logeren tijdens hun jachtpartijen in het Zoerselsbos. Het Zoerselhof is later verbouwd en heeft verschillende functies



Het is ondertussen flink gaan sneeuwen en samen met de straffe oostenwind, voelt het winters aan. Net buiten het centrum, in een sportaccommodatie waar volleybal op het hoogste niveau wordt gespeeld, zijn we hartelijk welkom in de kantine op de eerste etage. Voor niet al te veel wisselgeld is er van alles te koop en we bekommen er zinderogen. Maar de hobby lonkt en na een klein half uur gaan we weer op stap. Buiten het dorp is er geen beschutting en de wind en de sneeuwjacht hebben we nu pal op kop. Het voetpad is voor ons aangelegd en het voert rechtstreeks naar nieuwe belevingen.



Mooie taal hebben de Vlamingen, denken we in een recyclingpark iets cultureels te mogen beleven, wandelen we even later rechtstreeks tegen een vuilnisbelt op, maar het land heeft nog meer mooie dingen. Zo komen we na een kwartiertje kuieren in het gehucht Einhoven. Het geheel is gebouwd rond een driehoekig perceel weiland, net zoals als ons gehucht Loon onder Waalre. Daar is het vermoedelijk een



ke burgemeester van België. Wat wij echter met eigen ogen mochten aanschouwen, waren de overdekte bankjes voor fietsers en wandelaars en het boerenbedrijfje met allerlei fratsen en opschriften.

Kruis van Blommerschot

Ons pad trekt verder door de Kempen met eerst vooral landelijk gebied, maar dan opnieuw bospaden. Even later de restanten van een voormalig vliegveld, nu niet meer dan een hangar en nog wat kleinere vliegtuigjes voor pleziervluchten. Dan volgen we een mooi fietspad door het bos. Bij een vervallen schuurtje maken we een bocht en lopen zo goed als zeker vast op de snelweg E34. De padenbouwer heeft echter nog iets achter de hand gehouden en zo brengt hij ons naar het hart van de Zalfenseheide, waar het Kruis van Blommerschot getuigenis geeft als een trotse bewijs dat deze fraaie omgeving eens het bezit was van de adellijke fa-

milie Nève de Mévergnies. Hier op een kruispunt met 6 dreven, heeft Toon zijn soepkraampje gestald in een stenen optrekje. We kunnen er even tot rust komen onder het genot van heerlijke soep, zorgvuldig samengesteld door Lies Boumans, die ook al weer enkele jaren tot volle tevredenheid van de wandelaars de culinaire honneurs waarneemt bij onze clubreizen.

Hierna duurt het ook niet lang meer of we komen in het zicht van Wechelderzande. Wat eens een beroemd kunstenaarsdorp was, is nu een gewoon Vlaams dorp met mensen die genieten van een vrij weekend en nu binnen zitten te hopen op een mooi voorjaar dat maar niet wil komen.

Wij bereiken het centrum, waar vlak bij de kerk ook een Brasserie is gevestigd. Toon heeft daar voor ons een rendez-vous geregeld in de Lounge van De Nieuwe Keyzer, op de eerste etage. Daar blijft het nog gezellig tot iedereen is gearriveerd en wij met een voldaan gevoel over de wandeling en de geneugtes van het leven weer huiswaarts keren.

Tot een volgende keer.

-Ad van Asten-



toevalligheid, maar hier in de Vlaamse Kempen verbinden ze er een Frankische historie aan. Maar het gehucht heeft meer. Zo doolden er rond 1930 de 'blootgatters' rond en woonde er Trien van Hameldponck, de eerste vrouwelij-

AGENDA CLUBKAMPIOENSCHAP

datum	plaats	organisatie	start	afstand	punten	bonus	
8-9 mei	Odoorn	Dw4d	22.00 uur	80 km	360		
10-11 mei	Etten-Leur	SKEL	24.00 uur	80 km	360		
18-19 mei	Weert	OLAT	12.00 uur	24 uur	750		(20.30)
			12.00 uur	100 EM	700	schema	
			12.00 uur	Stop 110 km	500		
			12.00 uur	50 km	250	schema	
			18.00 uur	100 km	500	schema	
20.00 uur	50 EM	450	schema	13.00 uur			
18-19 mei	Moergestel	fietsclub	20.00 uur	80 km	360		
24-25 mei	Zwolle	Zwolse wv	22.00 uur	80 km	360		
31 mei-1 jun	Steenwijk	TIGO	22.00 uur	80-60 km	360-250		
1-2 juni	Bergen op Zoom	Vrolijke Tipp	24.99 uur	80 km	360		
8-9 juni	Den Helder	Kon. Marine	22.00 uur	80 km	360		
8-9 juni	Barendrecht	Marijketocht	07.00 uur	60 km	250		
8-9 juni	Rhenen	Maarten Luther	07.00 uur	60 km	250		



LPS: STAND CLUBKAMPIOENSCHAP

STAND CLUBKAMPIOENSCHAP PER 19 APRIL 2013

1		Ton Seetsen	3180	8	M
2		Gerrit Arfman	3045	7	M
3	1	Hanny Klumpkens	3000	7	V
4		Dario Legito	2985	8	M
5	2	Anita Pepers	2930	7	V
6		Wim van Gemert	2775	7	M
7	3	Sandra de Graaff	2365	8	V
8		Mike Bertrand	2335	7	M
9		Hugo Prinsen	2285	5	M
10		Frank Marchand	2245	6	M
11		Koos van der Maden	2130	7	M
12		Rob van Stuivenberg	2080	5	M
13		Hans van Heeswijk	2070	5	M
14		Hans Pranger	1960	5	M
14		Mart Douven	1810	5	M
15		Frits Mennen	1755	4	M
16		Rik Weverbergh	1720	4	M
17		Jan Dinnissen	1715	4	M
		Rino Hamelink	1710	4	M
		Jack Bertrums	1710	4	M
21		Roel van der Wijst	1580	4	M
22	4	Marleen Ramakers	1440	4	V
23		Pieter Boots	1430	4	M
		Nico v Hassel	1430	4	M
25		Dirk Donders	1385	5	M
26		Ernst Westerhoff	1350	3	M
27		Peter van den Brink	1330	3	M
28		Wilko van Nieuwenhuyzen	1300	4	M
29		Co Tops	1210	3	M
30		Servee Derks	1160	2	M
31	5	Rinda Scheltens	1110	3	V
32		Ferdinand v Keeken	1080	3	M
		Ton de Jong	1080	3	M
34		Wim van Cappelle	1000	2	M
35		Ron Budy	995	2	M
36	6	Connie Raijmakers	910	2	V
37		David Vos	895	3	M

38		Bert Bosmans	885	2	M
39		Rudolf van Rooij	860	2	M
40		Jan Kampman	850	2	M
41		Cor v/d Heijden	815	2	M
42	7	Nicole Nacken	720	2	V
	7	Ineke Pijnenburg	720	2	V
44	9	Riet Emans	710	2	V
		Sjef Koolen	710	2	M
		Hans van Grol	710	2	M
	9	Jeanne v Roosmalen	710	2	V
	9	Iris van Limburg	710	2	V
		HennyieHendriks	710	2	M
50		Jelte van der Zee	610	2	M
51		Bart Lutke Schipholt	585	1	M
52		Jack Hendriks	500	1	M
53	11	Sjan v Roosmalen	455	1	V
54		Wim vd Wittenboer	360	1	M
		Jan van Boerdonk	360	1	M
		Richard Klein Bennink	360	1	M
		Ted Liebrechts	360	1	M
		Gerrit Legierse	360	1	M
		Peter vd Ven	360	1	M
		Paul Rohner	360	1	M
		Rini Welten	360	1	M
		Gerard Meeuws	360	1	M
		Adri vd Graaff	360	1	M
		Martien v Achterberg	360	1	M
		Erik Dikken	360	1	M
	12	Isis la Croix	360	1	V
		Kees Relou	360	1	M
68		Paul Canters	350	1	M
	13	Anja van Kempen	350	1	V
		Theo Martens	350	1	M
		Jan Swinkels	350	1	M
	13	Annemiek Karels	350	1	V
	13	Ans van den Broek	350	1	V
74		Ben Duin	150	1	M
75		Klaas Bakker	105	1	M

Deelname aan tocht s.v.p. binnen 2 dagen melden bij: Ad van Asten, tel 0499-473767 of e-mail: a.asten1@chello.nl

18 op 19 mei 2013 - OLAT INT. WANDELEVENEMENT WEERT
CONTINENTAL CENTURION
HONDERDMAN
KENNEDY VRIEND



INTERNATIONAAL WANDELWEEKEND

Datum: zaterdag 18 mei op zondag 19 mei 2013

Startlocatie: Café-zaal Dennenoord,
Voorhoeveweg 2, 6006 SV Weert

Programma:

- 26e Continental-centurion (100 E.M.=160,934 km)
- 8e 24 uur van Weert
- 6e 100 kilometer van Weert
- 32e Kennedy-wandeltocht (50 E.M.=80,467 km)
- 50 kilometer Wedstrijd en dag-/nachtwandeling

Parkoersen:

Het rondparkoers van 6.295 meter is verkeersarm, afwisselend en volledig verhard. Op zondag 19 mei wordt er vanaf 10.50 uur gewandeld op een kleine ronde van 1.946 meter.

Starttijden:

100 E.M.	18 mei 12.00 uur: limiet 24 uur
24 uur	18 mei 12.00 uur
100 km	18 mei 18.00 uur: limiet 18 uur
50 E.M.	18 mei 20.00 uur: limiet 16 uur
50 km	18 mei 12/24 uur: limiet 10 uur

Klassering:

U kunt zich klasseren voor Continental Centurion, Kennedy Vriend of Honderd Man.

In de wedstrijdklasse dingt u mee naar prijzen voor de eerste drie plaatsen. Verder afstempeling voor Long Distance Walker en Kennedy Walker.

Alle geslaagden krijgen een diploma met afstand en tijd.

Inschrijfgeld:	vóór 4 mei	daarna toeslag
100 E.M. / 24 uur	€30,00	€5,00
100 km	€22,00	€5,00
50 E.M.	€15,00	€5,00
50 km	€10,00	€2,50

U kunt online inschrijven via onze website, of via ons inschrijfformulier, verkrijgbaar bij onze wandeltochten.

Inschrijven ook mogelijk aan de start, tot een half uur voor aanvang.

Korting: OLAT-leden: €3,00; Bondsleden: €1,00

Leeftijden: alle afstanden vanaf 16 jaar

Verzorging:

Voor alle afstanden staat er om de ca. 3 km een verzorgingspost met thee, koffie, bouillon, brood, fruit, enz.

Informatie: LPS-commissie OLAT
iweweert@olat.nl
0499-473767
06 48327640
www.olat.nl

In tegenstelling tot voorgaande edities organiseren wij ons wandelevenement nu in het Pinksterweekend. Het is alweer voor de 8ste keer dat we in Weert terecht kunnen. Gastvrij kunnen wij als organisatie daarvoor gedurende het hele evenement (alles bij elkaar zo'n 30 uur) gebruik maken van de accommodatie Dennenoord aan de Voorhoeveweg, bij het natuurgebied de IJzeren Man. Het parkoers is gecertificeerd en uitgezet rondom dit natuurgebied in de luwte van natuurlijk groen. De lengte van het parkoers is 6.295 meter en gaat over rustige wegen: Voorhoeveweg, la, Kazerne-laan, la, Lozerweg, la Herenvennenweg, la, Kruispeelweg, la, Diesterbaan, la, IJzerenmanweg.

Op dit parkoers zijn 2 verzorgingsposten aanwezig. De eerste post staat bij Dennenoord en de tweede post staat nabij de ingang van Camping de IJzeren Man. Onze vrijwilligers zorgen ervoor dat het de deelnemers daar aan niets zal ontbreken.

Vanaf ongeveer 10.00 uur op zaterdagmorgen 18 mei kunt u terecht in de accommodatie Dennenoord om uw gegevens in ontvangst te nemen of, als u geen gebruik hebt gemaakt van de voorinschrijving, alsnog in te schrijven.

De start van de 24 uur, tevens 100 Engelse Mijl en 50 km, vindt plaats om stipt 12.00 uur. Na een paar korte aanlooprondjes gaat u dan op het grote parkoers. Ter hoogte van Dennenoord wordt uw tussentijd geregistreerd en bijgehouden hoeveel rondjes de deelnemers nog hebben te gaan. Wij verzoeken de deelnemers hun startnummer duidelijk zichtbaar te dragen.

Om 18.00 uur en om 20.00 uur zal er nog een start zijn van 100 km-, respectievelijk 80 km-wandelaars. Deelnemers aan de 24 uur die besluiten te stoppen na het voltooien van de Long Distance afstand (110 km) doen dit door hun startnummer in te leveren bij de organisatie.

Tijdens het evenement is er EHBO en massage aanwezig. Wij kunnen ook beschikken over een bepaalde ruimte in de sporthal. Deze is echter niet geschikt om te douchen.

Na het voltooien van uw wandelafstand moet u zich afmelden bij de organisatie door het inleveren van uw startnummer. Tijdens de nacht is het startbureau gesloten. U kunt dan terecht in de tent van de tijdwaarneming. Tijdens de sluiting van het startbureau kunt u niet terecht voor het in ontvangst nemen van uw diploma. De algemene prijsuitreiking zal plaatsvinden tegen 13.00 uur op zondagmiddag 19 mei. Wij nodigen de deelnemers en het publiek graag uit hierbij aanwezig te zijn.

Uren achtereen bezig zijn met het neerzetten van een sportprestatie vergt nogal wat van de wandelaars; wij vragen dan ook graag om uw support. Ook onze vrijwilligers zijn onafgebroken in de weer. Ook voor hen graag uw begrip en ondersteuning.

Wij wensen jullie allen een mooi wandelevenement toe.

Wedstrijd en prestatiewandelen in Tilburg

U heeft al eerder in ons clubblad kunnen lezen dat onze prestatiewandeling in Tilburg op 24 maart dit jaar wat problemen tegenkwam. De enige instantie die hier te lande enige invloed kan uitoefenen op het vaststellen van het programma is de KNBLO en deze wenst niet altijd rekening te houden met het belang van de bij haar aangesloten verenigingen. Zo kon het gebeuren dat in het aanvankelijk vrije weekend voor langeafstandtochten toch eenmalig een jubileumtocht werd ingepland. Wij hebben daar voldoende bezwaar tegen gemaakt, maar dat heeft niet mogen baten.

Toen bleek dat er onder de langeafstandlopers weinig animo was om bij ons aan de 50 en 30 km prestatietocht mee te doen, hebben wij nog een mailcampagne gevoerd onder wedstrijd- en prestatiewandelaars om zich alsnog in te schrijven op de 50 of 30 km. Onze oproep kreeg echter geen respons.

Omdat wij ons als vereniging verplicht voelen om wandelaars in de gelegenheid te stellen zich met anderen te meten, moesten wij een besluit nemen. Het aantal inschrijvers op de afstanden 50 en 30 km was te laag om een wedstrijd te organiseren. Om deze desondanks te laten doorgaan zou te kostbaar zijn als we daaromheen de gebruikelijke organisatie zouden opstarten. Met pijn in het hart hebben wij in overleg met het OLAT-bestuur besloten om de betreffende twee afstanden af te gelasten en voor de andere afstanden een afgeslankte organisatie op te zetten. Wij vinden het jammer voor

de atleten die wel vooraf hadden aangegeven aan de 50 of 30 km te zullen deelnemen dat wij hen moesten teleurstellen. Nadat bekend werd dat wij betreffende afstanden uit het programma hadden gehaald, kwam alsnog verwijt in onze richting. Daarvan hebben wij zonder commentaar kennisgenomen.

Als OLAT stellen wij het zeer op prijs dat een aantal ingeschreven atleten op de afgelaste afstanden toch zijn afgereisd naar Tilburg en hebben deelgenomen aan de 20 km afstand, zowel in de wedstrijd- als prestatieklasse.

Op de dag zelf bleek als zo vaak dit jaar dat we de weersomstandigheden niet kunnen beïnvloeden. Er stond een stevige wind dwars over de baan en ook de temperatuur was onaangenaam. De opkomst voor dit evenement heeft ons toch nog blij gestemd. Met 14 deelnemers in de wedstrijdklasse en 13 prestatiewandelaars mogen wij niet ontevreden zijn.

Speciaal een woord van dank aan Esther van der Velden en Wilko van Nieuwenhuijzen die de taak om tussentijden bij te houden ondanks de moeilijke omstandigheden tot het bittere einde hebben volgehouden.

Uiteindelijk bleken toch nog mooie prestaties te zijn gerealiseerd en konden Henk Plasman en Pierre Emans met een tevreden gevoel de prijzen en diploma's aan de deelnemers overhandigen. (Uitslagen op pag. 18.)

-Ad van Asten-

Hieronder een korte impressie door Frank van Ravensberg

De weersomstandigheden waren bar en boos. Het was 2 graden (16 graden kouder dan vorig jaar!) en windkracht 5-6. Zowel atleten als juryleden stonden/liepen te verkleumen. Desondanks zeer goede tijden van Wilfried en Peter.

Wilfried leek op weg om zijn tijd uit 2011 te verbeteren (die hij destijds samen met Colin Versteeg op de klokken zette in een zeer spannende wedstrijd). Nu moest hij het alleen doen. Destijds kwam hij op de 7 mijl door in 59.54 en op de 10 mijl in 1.25.42, nu was hij onderweg sneller. De wind, de kou en het alleen trotseren van de elementen zorgden in de laatste 4 km echter voor een kleine terugval t.o.v. 18 december 2011 en hij bleef 11 seconden boven zijn PR. Wel staat Wilfried voorlopig 1e op de Benelux seizoensranglijst.

Peter zou oorspronkelijk voor de 50 km naar Tilburg gaan. Gelet op de weersomstandigheden misschien nog een geluk bij een ongeluk dat de 50 km niet doorging, want het zou waarschijnlijk niet te doen geweest zijn. Nu startte Peter hard voor zijn doen, nam na 5 km iets terug en haalde uiteindelijk 5 minuten van zijn beste tijd af in een veel betere techniek dan we in voorgaande jaren van hem gezien hebben. Met een tijd van onder de 1.50 zal hij toch wel de meest opvallende prestatie van de dag neergezet hebben. Maar hij had met

Tristan natuurlijk ook een super-coach ingezet en dan kan het eigenlijk niet meer misgaan.

Andre begon degelijk aan de wedstrijd, maar moest aan het eind nog alle zeilen bijzetten om Theo van het lijf te houden. Voor Theo weer een prima prestatie binnen de 2 uur. Gerrit wandelde zonder al te veel verval naar een tijd van onder de 2.05, wat niet ver boven zijn huidige mogelijkheden ligt.

Liesbet begon uitstekend aan de wedstrijd en haar tijd van vorig jaar (2.13.26) leek lange tijd haalbaar. De laatste 6 km was het tempo er echter helemaal uit en wandelde ze gelijk op met Corina Riezebos, die een ronde achter lag. Sandra had het al gauw zo koud dat het uitwandelen van haar eerste 20 km al een opgave op zich was. Beide dames hebben in ieder geval laten zien dat ze doorzettingsvermogen hebben. Dat zal ze de rest van het seizoen op de kortere afstanden van pas kunnen komen.

Ad en Bauke bleven de hele wedstrijd in elkaars buurt en hadden af en toe ook nog wat prestatiewandelaars vlak voor of achter zich. Beiden wisten netjes binnen de 2.30 te blijven. Met 27 deelnemers was er sprake van een redelijke bezetting van deze wedstrijd.

-Frank van Ravensberg-



OLAT snelwandwedstrijden in Tilburg op 24 maart 2013												
	Naam	Vereniging	geb.	Eindtijd	km/u	5 km	10 km	15 km				
5 km	1	Harry Bijnen	DAK	1952	0:32:06	9.3						
	2	Ad van Oijen	AV Weert	1944	0:32:35	9.2						
	3	Klaas Bakker	OLAT	1937	0:37:09	8.1						
10 km	1	Jan Netten	DAK	1968	0:59:25	10.1	29:23:00	30:02:00				
	2	Be Duit	sv De Lat	1949	1:03:29	9.5	31:40:00	31:49:00				
20 km	1	Wilfried v Bremen v d Beemd	RWV	1987	1:47:09	11.1	26:23:00	26:33:00	0:52:56	26:47:00	1:19:43	27:26:00
	2	Peter van Hove	Achl (B)	1981	1:49:43	11.0	26:35:00	27:30:00	0:54:05	27:40:00	1:21:45	27:58:00
	3	Andre van Sloten	RWV	1978	1:58:44	10.1	28:15:00	28:49:00	0:57:04	30:03:00	1:27:07	31:37:00
	4	Theo Koenis	sv De LAT	1951	1:58:46	10.1	28:47:00	29:38:00	0:58:25	30:01:00	1:28:26	30:20:00
	5	Gerrit Riezebos	RWV	1959	2:04:37	9.6	30:18:00	31:00:00	1:01:18	31:22:00	1:32:40	31:57:00
	6	Liesbet de Smet	DUFF (B)	1982	2:18:17	8.7	32:32:00	33:20:00	1:05:52	35:21:00	1:41:13	37:04:00
	7	Sandra Maas	RWV	1985	2:21:51	8.5	34:12:00	35:22:00	1:09:34	35:59:00	1:45:33	36:18:00
	8	Ad Leermakers	DAK	1951	2:27:30	8.1	35:26:00	35:12:00	1:10:38	38:13:00	1:48:51	38:39:00
	9	Bauke te Nijenhuis	RWV	1935	2:28:34	8.1	35:20:00	35:52:00	1:11:12	38:56:00	1:50:08	38:26:00

OLAT prestatietochten in Tilburg op 24 maart 2013

	Naam	Vereniging	Eindtijd	km/u	5 km	10 km	15 km					
5 km	1	Ios van der Meiden	KNBLO	1992	0:43:06	7.0	43:06:00					
10 km	1	Jenny Acuna	Venuzuela	1969	1:05:38	9.1	32:39:00	32:59:00				
	2	Dirk Donders	OLAT	1979	1:19:35	7.5	39:46:00	39:49:00				
20 km	1	Wim van Gemert	OLAT	1948	2:25:48	8.2	36:21:00	35:56:00	1:12:17	37:17:00	1:49:34	36:14:00
	2	Dario Legito	OLAT	1966	2:25:57	8.2	35:37:00	34:57:00	1:10:34	37:56:00	1:48:30	37:27:00
	3	Corina Riezebos	RWV	1965	2:29:45	8.0	37:18:00	36:52:00	1:14:10	38:29:00	1:52:39	37:06:00
	4	Bertus van Ginkel	RWV	1961	2:33:38	7.8	37:38:00	37:23:00	1:15:01	40:21:00	1:55:22	38:16:00
	5	Sandra de Graaff	RWV/OLAT	1967	2:33:38	7.8	37:38:00	37:23:00	1:15:01	40:21:00	1:55:22	38:16:00
	6	Koos van der Maden	OLAT	1948	2:33:55	7.8	38:09:00	37:06:00	1:15:15	40:07:00	1:55:22	38:33:00
	7	Frank Marchand	OLAT	1952	2:42:14	7.4	39:48:00	39:29:00	1:19:17	41:46:00	2:01:03	41:11:00
	8	David Vos	OLAT	1974	2:42:14	7.4	39:48:00	39:29:00	1:19:17	41:46:00	2:01:03	41:11:00
	9	Ben Duin	OLAT	1938	2:49:40	7.1	41:43:00	41:12:00	1:22:55	43:32:00	2:06:27	43:13:00
	10	Maurice Hermans	KNBLO	1979	2:56:35	6.8	41:47:00	42:56:00	1:24:43	45:34:00	2:10:17	46:18:00

Hebben jullie de waterval bij Loenen gezien?

Kennedymars Klarenbeek van WS78: wandelen in het donker

Ik was te laat met de voorinschrijving en een mail naar Johan Hertgers, de vice-voorzitter van WS'78 en tevens de parkoersbouwer van deze lustrum wandeltocht, leverde jammer genoeg niks op. Ik toon begrip voor de genomen beslissing en leg me erbij neer dat ik deze keer naast het potje pies. Wat schetst mijn verbazing als ik op 26 maart alsnog groen licht krijg om aan deze Kennedymars deel te nemen. Jammer genoeg is Jan (El Caminante) wel een van de velen die niet kunnen deelnemen. Ik ga deze tocht hoofdzakelijk gebruiken om te kijken hoe ik ervoor sta in verband met mijn voorgenomen plan om in Weert aan het wandel-evenement te gaan deelnemen. Ik ga daar een serieuze poging wagen om de 161 km binnen 24 uur af te leggen.



Brandgevaar

In de voorinformatie op de site van WS78 las ik dat als je met de auto naar Klarenbeek komt, je de Tomtom moet instellen op een bepaald adres, zodat je rechtstreeks op een grasveld kunt parkeren. De dag ervoor stond in het Brabants Dagblad een artikel over brandgevaar in dit natuurgebied met de tip om je auto niet in het gras te parkeren. Bovendien ben ik "slecht ter been" en daarom besluit ik toch maar voor de deur te parkeren. Hierdoor ben ik al om 18.30 uur op plaats delict. Ik draai mijn autostoel in de relaxstand en neem het ervan. Ik zie twee bejaarden voorbij komen fietsen en ondertussen in mijn wagen kijken. Ze stoppen, keren de fietsen en komen terug om te informeren of ik nog wel leef. Ik bedank hen

voor deze alerte bezorgdheid. Voordat er nog meer mensen komen informeren of Wandelmaat wel degelijk aan de start gaat verschijnen, besluit ik om aan de koffie te gaan.

Strategie

Ik meld mij aan bij de balie en krijg mijn startbewijs in handen. Dan neem ik in de kantine van SC Klarenbeek een strategische zitplaats in, zodat ik alle bekenden kan begroeten. Ab en Leo komen bij mij zitten en niet lang daarna Willem de Ruiter uit Voorthuizen en zo ook Antoine Hunting uit Braamt. Al snel is het onderwerp Centurion aan de orde en iedereen fantaseert er op los. Ik zie in mijn ooghoek Jan en Wilma binnenkomen, loop naar hun tafeltje en leg uit waarom ik vandaag alleen ga

lopen.

Rondemiss

Van de wandelaars die Johan Hertgers heeft gehuldigd voor behaalde prestaties uit het verleden herinner ik mij alleen nog Adriaan van den Dool. Deze haalt zijn oorkonde wel heel spectaculair op – dacht hij werkelijk dat er een rondemiss aanwezig was!? Hierna kunnen we van start en ik loop van meet af aan op kop. Hein Sanders trekt de eerste lus van ruim 21 kilometer met mij op. Wij lopen richting Voorst en het gaat allemaal voorspoedig. De rust bij de familie Koerts is gezellig en goed verzorgd. Ik maak foto's, maar in de nacht is dit bijna niet te doen. Jammer, het ziet er zó mooi uit. We zullen vandaag een klaver lopen, 4 lussen van 20 kilometer en komen daarbij steeds terug op het sportpark van SC Klarenbeek. Hier kunnen we na elke ronde over onze tassen beschikken.

Kaasboerderij

Bij vertrek uit de kantine, na de 1e lus van 20 km en met een nieuwe routebeschrijving op zak, zie ik tot mijn verbazing dat Jan en Wilma vrij kort na ons eveneens aankomen. Ik heb dan Hein ingeruild voor Willem Ruiter uit Voorthuizen. De 2e lus gaat naar Wilp-Achterhoek en de rust aldaar is gevestigd in een kaasboerderij waar we de keuze hebben uit warme of koude chocolademelk, gewone melk of iets fris en hoe kan het ook anders: op de tafels



staan blokjes kaas. Tevens is deze rust-gelegenheid in gebruik als kookstudio en het ziet er allemaal gezellig uit.

Goed en wel weer op pad, maken wij een foutje en zien een pijl over het hoofd die ook niet echt super op de weg is gekalkt. Zodoende lopen we ruim 1 kilometer extra op deze lus. Als wij om 3.30 uur weer terug zijn op ons vaste rustpunt, pak ik mijn tas en maak mij gereed om aan het ontbijt te beginnen. Maar zo is dat hier niet geregeld. We moeten nog een half uur wachten want volgens dienstvoorschrift wordt het ontbijt pas vanaf 4.00 uur uitgedeeld.

Minimale lintjes

Tot zover hebben we in de afgelopen nachtelijke uren ruim 41 kilometer afgelegd over uitsluitend verharde wegen, maar de volgende 40 kilometer zijn echt weer WS78-waardig en gaan dus over onverharde paden. Trouwens tijdens deze lus van 20 kilometer is het

ook nog nacht en ik word er door Henk op gewezen dat mijn jas niet voldoet aan de reflectie-eisen. Ik heb nu dus wel een reflectiehesje aan! Tot nu toe hebben we alleen van alles gehoord, maar nog niks gezien. De organisatie had ons nog wel aangeraden om zeker het fototoestel niet thuis te laten. Zo komen we bij de rust in Lieren en daar wordt ons gevraagd of we de waterval bij Loenen hebben gezien? Nee, dus, alleen gehoord. Bovendien hebben we het ook veel te druk gehad om de minimale lintjes in het bos te ontdekken en ons staande te houden in het donkere bos.

De 4e lus van 20 kilometer en tevens onze laatste zal wel bij daglicht plaatsvinden. Willem heeft het tijdens deze laatste lus wel iets moeilijker. Hij heeft last van zijn buik en bij de fruitpost probeert hij deze last achter zich te laten in een dixie. Deze laatste lus is overdag bezaaid met mountainbikers waarvoor we steeds aan de kant moeten aange-

zien die lui ons per sé met tweeën naast elkaar proberen te passeren! Desondanks komen we voldaan terug en nemen onze 1e Kennedystempel in ontvangst. Bovendien is de door ons gescoorde tijd niet onverdienstelijk, namelijk binnen 12 uur met de rust erbij gerekend. Met de rust eraf zou dat 10 uur en 41 minuten wandelen zijn, dus met een gemiddelde van 7,6 km/uur.

Bedankt!

We nemen de felicitaties in ontvangst en ik keer met een tevreden gevoel terug naar 's-Hertogenbosch. Organisatie en de vele vrijwilligers hartelijk bedankt voor alle goede zorgen en hopelijk was deze Kennedymars niet eenmalig en wordt dit een terugkerend evenement!

-Jack Bertrums-
Foto's: Jannie Bos



PRIKBORD

Denken

Denkt u weleens tijdens het wandelen, zo ja, waar denkt u dan aan.

Een OLAT-lid hoorde ik laatst tijdens een winterseriewandeling zeggen "ik denk dat ik". Dat moet dus een vrouw zijn geweest, want vrouwen kunnen meerdere dingen tegelijk, in dit geval wandelen en denken. Mannen kunnen slechts één ding tegelijk doen.

Of dat een academisch onderbouwde bewering is weet ik niet, ik denk er het mijne van. Volgens andere niet onderbouwde bronnen schijnen mannen om de 15 minuten aan seks te denken; gezien het feit dat ze maar één ding tegelijk kunnen doen wil dat dus zeggen dat zij tijdens de wandeling elk kwartier even stil moeten staan. Dat zie ik zelden gebeuren, wandelen en seks?

Vrouwen staan hoogstens stil als ze denken dat ze links- of rechtsaf moeten, en de veronderstelde bewering dat vrouwen geen oriëntatievermogen hebben werkt daaraan mee, in een vorig OLAT-nieuws is daar al melding van gemaakt.

Om even terug te komen op het vrouwelijk OLAT-lid en om haar zin af te maken: "ik denk dat ik na afloop van deze wandeling mijn wandelschoenen op Marktplaats zet."

Fout, want schoenen die de winterserie hebben meegemaakt, al is het maar honderd meter, zijn nooit meer te verkopen.

-Co Tops-

36e Pinksterwandeloctocht Milsbeek

op 2de Pinksterdag 20 mei 2013



PINKSTERTOCHT MILSBEEK

Start en finish: Kerkstraat 31, Milsbeek

Afstanden: 42 km, vanaf 7.00 uur marathon
28 km, vanaf 8.00 uur
20 km, vanaf 9.00 uur tot 13.00 uur
12, 6, 2,5 km 9.00 uur tot 14.00 uur

Inlichtingen: wsv Milsbeek,
Korhoenderveld 109, 5431 HC Cuijk
tel. 0485-322325

E-mail: wsv.milsbeek@ziggo.nl

Parkeren: Volg de routeborden ter plaatse!

Winterserietocht vanuit Uden (Bedaf)

Vandaag de laatste winterserietocht van dit seizoen, vanuit Bedaf, een buurtschap net buiten Uden. De voorspelde regen bleef nagenoeg uit. Sterker nog, de zon heeft zich enige tijd laten zien. Het was dus eigenlijk een beetje een voorjaarsstocht. Voeg daarbij een mooi parkoers en een puike organisatie en je weet dat je dag niet meer stuk kan. De start is in een mooie zaal van een nieuwerwets hotel in een agrarische omgeving, een beetje een contrast. Parkeren is rond kwart voor acht geen probleem. Een lekkere bak koffie na het inschrijven ook niet en een minuut of 10 na achten verwissel ik de helft van mijn inschrijfkart voor een routebeschrijving en weg ben ik.

Bedafse Bergen

De weg over en later weer terug om meteen de bossen in te gaan over een goed zandpad met een fietspad ernaast. Meteen daarna doemen enorme zandduinen op. Het zal toch niet de bedoeling zijn dat we die, eh, gaan beklimmen? Toch wel. En dus mag ik met een bochtje de bovenkant van de Bedafse Bergen opklimmen. Eenmaal boven blijf ik daar ook over de rand van deze stuifduinen lopen. Tegen het einde ervan gaat het even door een stukje bos en dan tussen enkele akkers en bosschages door. Het bloeiend speenkruid en katjes tonen met trots hun pracht. De temperatuur zal rond de 5 graden zijn, maar het is nog droog. Mooier nog, ik zie schuin achter mij de zon een poging doen om door de wolken door te komen. Weer even een stuk bos en dan opeens een groot ven. De route gaat tegen de klok in om het ven heen en dan doemt de eerste wagenrust op. In een halfopen stenen bouwswel met een dak erop kunnen de vrijwilligers van OLAT hun gewaardeerde werk verrichten door koffie/thee en brood aan te reiken. Voor de lopers van OLAT is dit allemaal inclusief. Het vindt gretig aftrek.

De Maashorst

De route gaat weer verder door het bos, enkele veldwegen en gehuchten als Menzel, Bus en Loo. De A50 hebben we intussen gepasseerd en de rust is weergekeerd. Het gaat verder langs groensingels, bospaden en veldweggetjes tot bij de parkeerplaats van natuur-

gebied De Maashorst waar een tweede wagenrust staat. Deze sla ik na enig nadenken over. Ik wordt over bospaden geleid naar enorme heidevelden. De zon is er inmiddels echt bij gaan schijnen en lopen is feest. Als wandelaar ben ik natuurlijk niet de enige die van de prachtige omstandigheden gebruik wil maken. Ook de mountainbikers zijn volop te zien en hoewel het soms even wringt komen we er gezamenlijk weer uit. Als de fietser bijtijds roept of belt, stapt de wandelaar welwillend even aan de kant.

Het gebied kent vele trajecten die als stiltegebied gemarkeerd zijn. Deze oproep is niet besteed aan een groep van zes kwebbelende dames plus hun zwijgende coach. Ze praten er gezellig op los en het stemgeluid is van een volume dat ik gelukkig geen woord behoefte te missen. De klaphekjes en roosters die ik als wandelaar in de gebieden Slabroek en Brobbelbies passeer zijn tekens dat hier grote grazers, Europese moeflons, kunnen staan. Dat het Europese zijn en geen andere stond op een bordje, ik heb ze niet om een ID gevraagd, verlegen als ik ben. De derde rust is een camping, De Holenberg waar men een bonte verzameling petten van allerlei herkomst aan de muur heeft hangen. Ik neem even goed rust hier. Na de pauze nog een klein stukje bos en dan een flink stuk heide. De paden zijn gras, amper herkenbaar, maar gelukkig bieden de bordjes van OLAT helderheid. Dit geweldige stuk wordt bekroond door een nog zeer rustige wagenrust van OLAT, 23 km gelopen nu.



Rakt

Na afwisselend bos en hei wordt het nu tijd om langs een lang graspad de Schotse Hooglanders in het echt te bekijken. Ze grazen rustig door terwijl ze op de foto worden gezet. Vlak voor de tweede caférust, bij Villa d'Arto, een mengeling van galerie en bezoekerscentrum, komen de wandelaars van de middellange afstanden erbij. Onderweg tref ik parkoersbouwer Ad die de route hoogstpersoonlijk aan het inspecteren is. Na de rust gaat het eerst over bospaden en later langs veldwegen verder. Ik realiseer me dat ik nog geen bebouwde kom gezien heb, vandaag. Het zal ook niet gebeuren. De laatste 8 km zijn ingegaan.

Wijstgronden

Via een ecoduct bereik ik de andere kant van de A50 weer waar een reeks paden afgezet met knotwilgen wacht. En natuurlijk een aantal paden langs sloten en kanalen met als ondergrond blubber en prut. Voeten zuigen vast terwijl de loper tracht om de finish te halen. Enkele zeer natte passages zorgen voor roestbruin, dus ik neem aan ijzerhoudend, water over de schoenen. Nog één laatste rechte weg en dan doemt de De Vrije Teugel weer op. Einde van een prachtige tocht. Vertrouwd, goed georganiseerd, goed gepijld en beschreven in niet minder dan 237 instructies die mij 41 km door de prachtige natuur van Noordoost Brabant hebben geleid. Vrijwilligers van OLAT: bedankt, het was weer echt goed.

-Ruud Horst-

WoD: Lezing Transsiberië-reis

Tijdens onze dinsdagwandelingen wordt er vaak gesproken over wat wandelaars in hun leven hebben mee gemaakt. Het zijn soms droevige belevenissen, maar meestal opgewekte verhalen, o.a. over vakanties. Het is interessant daar naar te luisteren. Juist bij het wandelen heb je daar ook de tijd voor. Zo hoorden wij dat Tanny v.d. Ven de Kilimanjaro in Afrika had beklommen. Na enig aanhouden was Tanny bereid voor belangstellende Olat-leden een lezing te geven. Deze vond plaats op 17 februari 2011. Met een door haar zelf opgenomen film en prachtige foto's werd die avond een waar succes. Wat een prestatie om onder vaak extreem moeilijke omstandigheden deze 5896 meter hoge berg te beklimmen. Je moet toch een geweldig doorzettingsvermogen hebben om die top te kunnen bereiken. Dat heeft een jaar later, geïnspireerd door Tanny, ook ons lid José Houtappels gepresteerd.



Veel later hoorden wij dat Tanny ook vrijwilligster is en rondleidingen verzorgt in het beroemde kamp Vught, dat in de Tweede wereldoorlog beheerd werd door de Duitse S.S. Op 16 juli van het vorige jaar gaf Tanny voor de dinsdagwandelaars een rondleiding, die zeer indrukwekkend was.

Begin van dit jaar deden wij voor de derde keer een beroep op haar om een verhaal te vertellen over haar Transsiberië-treinreis van Moskou naar Peking. Gelukkig kwamen op donderdag 21 maart niet alle 932 leden er op af, want dat had nooit in het knusse zaaltje van buurthuis "Jaguar" in Eindhoven gekund. Het was nu al aardig gevuld met zo'n 30 belangstellenden. En weer werd het een zeer interessante, gezellige avond. Met een door haar zelf gemaakte film en foto's werd het een en ander

toegelicht. Ze was met het vliegtuig naar Moskou gevlogen, de hoofdstad van Rusland met circa 10 miljoen inwoners. Een stad van ongekenne rijkdom en bittere armoede. Na enige dagen ging ze op reis van Moskou naar Irkoetsk, een treinreis van ongeveer 5900 km, die 4 dagen en nachten duurde. Vaak door troosteloze, maar ook langs prachtige gebieden, zoals het grootste zoetwatermeer ter wereld: het Baikalmeer. Het is maar liefst 600 km lang en hier en daar 40 km breed met een diepte van 1637 meter. Ook Mongolië werd bezocht; wij kregen een kijkje hoe de bevolking daar leeft. En toen de trein de Chinese grens bereikte werd de trein in zijn geheel en met de reizigers er nog in, opgetakeld en werd het onderstel verwisseld omdat de afmetingen van de rails afwijken van die

van Rusland. Het was een geweldig verhaal. Maar meer nog dan dat maakten de ontberingen die de reizigers moesten doorstaan een diepe indruk op ons. Iedere dag een klein kommetje water en een washandje om je te wassen en een klein handdoekje om je af te drogen en op onbekende stations bij vreemde figuren je eten te moeten kopen, niet wetend wanneer de trein weer vertrekt. Oh, wat moeten die reizigers gelukkig geweest zijn toen ze later thuis weer een heerlijke warme douche konden nemen met een zachte grote badhanddoek. Zij zullen ongetwijfeld na zo'n reis echt beseffen hoe goed wij het hier hebben. Tijdens de pauze werd onder het genot van een drankje hierover nagepraat. Dan blijkt, dat verschillende van onze leden ook spectaculaire vakanties hebben beleefd. Wellicht willen ook zij eens een keer een lezing geven.

Ja, wij hebben bij de Olat-leden veel talent zitten. En niet alleen op wandelgebied.

-Sjef van Gestel-

Eropuit met vier nieuwe NS-wandeltochten

Ook voor 2013-2014 heeft Stichting Wandelnet in samenwerking met de NS vier nieuwe wandeltochten ontwikkeld:

Den Haag: Den Haag Centraal, 8 of 18 km (Nederlands Kustpad)

Dwars door de stad langs het Binnenhof, paleizen en door parken naar de kust. En voor de liefhebber via een groene route door de duinen terug naar het station.

Drentsche Aa: Assen, 10 of 15 km (klein stukje Pieterpad)

Mooi Drenthe in één dag: Assen met zijn verrassende gebouwen rondom de Brink, de hunebedden van Rolde, de Kamshoede en het beekdal van de Drentsche Aa.

Oostvaardersplassen: Almere Centrum - Almere Oostvaarders, 15,5 of 18 km

Van de moderne architectuur bij het station door waterrijke buitenwijken naar de polder. Vergezichten, Hollandse wolkenluchten, veel water en als het even meezit dieren in de Oostvaardersplassen.

Texel: Den Helder, 21 en/of 17/19 km (Streekpad Wadden-Wandelen)

Eenmaal op de boot is de rompslomp van het dagelijks leven snel vergeten. Het eilandgevoel begint. Heerlijk uitwaaien en genieten van de prachtige kuststrook met bos, duinen, strand en unieke natuurgebieden zoals De Slufter.

De routes en kaartjes van de NS-wandeltochten zijn gratis te downloaden: www.eropuit.nl/wandelen of www.wandelnet.nl. De NS-wandeltochten Maascorridor, Wekeromse Zand en de 2-daagse tochten Heuvelland en Wouwse Plantage verdwijnen dit jaar uit het NS-pakket, maar zijn nog steeds te downloaden via www.wandelnet.nl.

Appelscha - Norg - Roden - Eelderwolde - Anloo

In de vorige editie van OLATNieuws kon u kennismaken van onze ervaringen tijdens de eerste drie wandeldagen op het Drentepad. Veel plezier bij het lezen van het vervolg.

dinsdag 11 september

Appelscha-Veenhuizen–Norg, 26 km overnachting: Vrienden op de Fiets

We hadden goed geslapen. Na een uitstekend ontbijt begaven wij ons rond 9 uur op pad. Er was regen voorspeld, maar vooralsnog was het droog. We begonnen in de korte broek. In het centrum van Appelscha volgden we even de Oosterlandse Compagnonsvaart. Daarna sloegen we af richting Ravenswoud. We kwamen langs een klein herinneringsmonument ter herdenking aan drie jongemannen die in 1944 tijdens de melkstaking doodgeschoten werden.

Het neerschieten van drie jonge mannen gebeurde direct na de melkstaking van 1943. Boeren deden massaal mee en loosden de melk in sloten in plaats van die aan de fabriek te leveren. Duitsers die naar Oosterwolde wilden gaan omdat daar een melkwagen in de vaart was gekieperd, stuitten op een opengedraaide brug, waarvan de sleutel in het water was gegooid. Dat liep slecht af voor enkele jonge mannen die – ondanks het afgekondigde samscholingsverbod – bij elkaar stonden op de Eerste Wijk. Drie van hen werden weggejaagd en op de vlucht neergeschoten. Het waren Anne de Boer (35), Jitse Kiewiet (21) en Melle Bruinsma (19) uit Ravenswoud.

Nog voor het einde van de bebouwde kom van Appelscha trokken we de lange broek weer aan. Het werd donkerder. Even later begon het licht te druppelen. In het centrum van Ravenswoud werd de weg onverhard. Daarna kwamen we in het Fochteloërveen. Nabij de observatiehut hielden we een rustpau-

ze. Verder liepen we door het Fochteloërveen. We wandelden daar onder andere over een pad dat alleen toegankelijk was voor wandelaars. We maakten hier vanwege de lichte regen maar één foto.

Over het Fochteloërveen

Hoogveen ontstaat op plekken waar regenwater blijft staan en veenmossen eeuwen achtereen kunnen groeien. De veenmossen sterven van onderen af en groeien aan de bovenkant door. Door eeuwen heen ontstaat zo een bodem met een dik pakket veenmossen. Het



hoogveen groeit boven de omgeving uit, waardoor het grondwater de wortelzone van de planten niet meer bereikt. De veenmossen zijn als een spons en houden het regenwater vast. Door zuurstofarme omstandigheden verteren de afgestorven mosresten niet.

Hoogveen wordt alleen gevoed met regenwater. Omdat schoon regenwater nauwelijks voedingsstoffen bevat is hoogveen voedselarm. De planten die er groeien zijn daar op aangepast. Het zijn stuk voor stuk zeldzame en bijzondere planten. Bijvoorbeeld zonnedauw. De plant vult zijn dieet aan met insecten door deze te vangen met kleverige blaadjes.



Door de ontwatering van de landbouwgrond rondom het Fochteloërveen, lekt veel regenwater langs de randen weg. Het hoogveen raakt hierdoor verdroogd. Bomen krijgen de kans te ontkiemen en langzaam verbost het veen. Daarbij dringt zuurstof door tot de afgestorven planten delen, zodat deze vertieren tot voedingsstoffen. Planten die anders nauwelijks kunnen groeien grijpen hun kans. Snelgroeiende grassen verdringen de zeldzame en bijzondere planten. Het probleem wordt vergroot door neerslag van voedingsstoffen. Wind en regen voeren stikstof uit de mest van boerderijen aan. Deze komt uit de wijde omgeving van het Fochteloërveen. Het stikstof is een goede voedingsstof voor planten.

Via het Beukenbosch kwamen we op de splitsing van de Norgeweg en de Hoofdweg nabij Veenhuizen. Hier zagen we de lucht haast zwart kleuren ten teken dat er regen aankwam. We zagen een vlag van Staatsbosbeheer bij een gebouw wapperen en besloten er heen te lopen. De boswachter was niet aanwezig. We gingen aan de luwtzijde van het gebouw staan. Maar voordat de bui losbarstte kwam de boswachter aangereden en nodigde ons uit binnen te komen. De boswachter verliet het gebouw en liep naar de naastgelegen woning. Tegen ons zei hij dat we gerust konden blijven. We konden zelfs koffie nemen. Na drie kwartier besloten we

om in onze regenkleding verder te lopen, want de bui was in hevigheid afgenomen. Het werd langzaam droog en bij het bereiken van het centrum van Veenhuizen was het zelfs helemaal droog. We besloten om hier even een koffiepauze te houden. We kwamen onder andere langs het gevangenis-museum en aan de rand van Veenhuizen zagen we de begraafplaats.

Op weg naar Westervelde hadden we tot tweemaal toe een parkoerswijziging. Toen we Norg naderden viel vooral de molen met rode wieken op. 's Avonds dineerden we in het Grand Café Restaurant 't Wapen van Norg.

woensdag 12 september

Norg - Alteveer – Roden, 20 km

overnachting: Vrienden op de Fiets

In Norg hadden we goed overnacht en ontbeten. Eindelijk een nacht waarin ik geen last van muggen heb gehad.

Voordat we op woensdag Norg verlieten, bezochten we daar een stembureau om onze stem uit te brengen. We hadden onze kiezerspas laten omzetten zodat we in heel Nederland konden stemmen.

We verlieten Norg in noordelijke richting en dwaalden eerst door bosgebied Langeloërduinen. We kwamen alleen een groep dames tegen die bezig was met fitnesssen en even voor het Schilleveen een aangespannen rijtuig met twee paardjes ervoor. Bij het Schilleveen hielden we een rustpauze op een natuurstenen bankje.

We liepen deze dag meerdere malen langs maïsvelden. Verder waren het over het algemeen rustige verharde wegen, die ons langs of door talrijke natuurgebieden leidden. We staken het Oostervoortse Diep over en volgden dat verder langs de noordzijde tot aan het Lieversche Diep. Daar kregen we de kans om over te steken bij een brug met vistrap. We kregen ook nog te maken met een bui, maar die konden we opvangen door even iets sneller te wandelen om zodoende te kunnen schuilen onder een paar forse bomen. Bij Herberg Van Es te Roderesch aten we een pannenkoek en dronken koffie.

Daarna dwaalden we een tijdlang door natuureservaat Mensinge en kwamen uiteindelijk bij het Peizerdiep. Eerder liepen we langs hetzelfde water dat toen Lieverense Diep heette. Hier bij het Peizerdiep was ook een vistrap.

Landgoed Mensinge is een vochtig bosrijk gebied waarin brede lanen zijn aangelegd. Aan de zuidwestzijde van het bos ligt het beekdal van het Lieverense



Diep met goed ontwikkelde schraallanden. In het gebied zijn naald- en loofbossen, heidevelden, weilanden en vennetjes. Het zuidwestelijke deel is een typisch beekdallandschap. Door de grote variatie in landschappen komen hier planten voor als bosanemoon, witte klaverzuring, bleke zegge, veenbies, dotterbloem, adderwortel en breedbladige orchis. Verder leven er vele soorten bosvogels, vlinders, libellen en vleermuizen.

Ooit hoorde het voormalige landgoed Mensinge bij een ridderhofstede (havezate). Deze havezate grenst aan

natuureservaat Mensinge. Het huis is nu in gebruik als museum. Een van de vroegere bewoners is in de 18e eeuw begonnen met de aanleg van de bossen. Inmiddels behoren ze tot een van de mooiste wandelgebieden in de omgeving. Het landgoedkarakter is nog steeds te zien aan de brede lanen en statige bomen. Mensinge is ook een zeer rijk natuurgebied met veel bijzondere planten en dieren.

In Roden dronken we koffie in het restaurant bij Havezathe Mensinge. Roden werd weer verlaten. Bij de begraafplaats liepen we langs een sloot, waarvan een deel was ingezakt en daardoor was de rand nogal smal. Verderop was het pad slecht begaanbaar. Door het natte gras werden onze schoenen weer nat. Tot vrij dicht bij ons overnachtingadres bleven we onverhard lopen. Omdat wij donateur van de Stichting Vrienden op de Fiets zijn, geldt dan een lager tarief dan voor het Bed and Breakfast.

donderdag 13 september

Roden - Nietap - Eelderwolde, 20 km

overnachting: Vrienden op de Fiets

Het ontbijt op donderdagmorgen was uitstekend, evenals het zelf klaarge maakte lunchpakket. Het had 's nachts flink geregend maar overdag bleef het droog en overwegend half bewolkt.

Na ruim een kilometer wandelen gingen we van de route af voor een bezoek aan een oud collega van Coos, uit de periode dat Coos werkzaam was als wijkzickenverzorgster in Voorburg. Ruim een uur later vervolgden we ons pad.

In Nietap hielden we in een café rust, waarna we naar landgoed Nienoord liepen. Een afslag naar rechts zagen we over het hoofd, waardoor we eerder in Midwolde kwamen. Bij de plaatselijke oude kerk liepen we eerst over de oude begraafplaats en bewonderden daar grafstenen uit de 19e eeuw. Het bleek dat de kerk open was. Wel moesten we een euro toegangsgeld betalen, maar dat was achteraf gezien zeker de moeite waard.

Deze prachtige Nederlandse Hervormde Kerk heeft zijn oorsprong in de tweede helft van de 12de eeuw en is daarmee een van de oudste in de provincie Groningen. Indrukwekkend is het praalgraf van de familie van In- en Kniphuisen. Overdadig versierde rouwborden hangen aan de wanden. Ook het orgel, de beschilderde luiken en het gebrandschilderde glas zijn een bezoek waard. De kerk is eigendom van de stichting Oude Groninger Kerken.

We wilden onze route vervolgen, maar zagen op het GPS-apparaat niet de lijn die we steeds volgden. Toen we vervolgens ook geen markeringen meer zagen, pakten we het Drenthepadboekje erbij en constateerden dat we verkeerd zaten. We liepen weer terug naar landgoed Nienoord. Verderop zagen we twee (echte) ezels vreemd gaan. Daarvoor stonden we even stil want dat zien we bij ezels maar hoogstzelden. Toen we het Leekster Hoofddiep overstaken, kwamen net 13 kanoërs en een motorbootje aangevaren.

De route naar Roderwolde voerde grotendeels over vrijliggende fietspaden en wij hadden daarbij prachtige vergezichten. We staken de Rodervaart over en via buurtschap Sandebuurt werd Roderwolde bereikt. Hier dronken we nog koffie bij café Het Rode Hert. In het café stonden drie grote prijzenkasten, waarvan twee gevuld met korfbaltrofeeën en de andere met biljarttrofeeën.

We staken het Peizerdiep over en via Peizerwold werd koers gezet naar Eelderwolde. Een kilometer voor de afslag langs het Omgelegd Eelderdiep viel Coos. Ze kwam gelukkig met de schrik vrij. Maar door de schrik had ze geen zin meer om de laatste 5 km, lees 1½ uur, lopend af te maken. Met stadsbuslijn 2 reden we naar ons geplande overnachtingadres in Paterswolde.


's Avonds aten we bij de Chinees. Het kostte veel moeite om een geschikt overnachtingadres voor de volgende dag te vinden.

vrijdag 14 september Eelderwolde - Eelde - Glimmen – Noordlaren, 18 km

overnachting: Herberg in Noordlaren

We hadden goed geslapen. Bij het ontbijt op vrijdagmorgen zagen we de heer des huizes, die nog in zijn ochtendjas liep. Hij had het ontbijt al klaarstaan, zodoende konden wij ongestoord ontbijten en na afloop weggaan.

Het was nog droog toen we op weg



gingen naar de bushalte. Met buslijn 2 reden we terug naar Eelderwolde. We liepen naar de Omgelegde Eelderdiep en pakten daar de route weer op. De gemarkeerde route loopt hier wel aan de overzijde van het Eelderdiep in tegenstelling tot de ingetekende route. Tot aan Schelfhorst volgden we een betonnen fietspad. Er was een fijne motregen die net niet voldoende was om de regenkleding aan te trekken.

We kwamen bij bosgebied De Braak. Dit is een prachtig landgoed, dat evenals het verderop gelegen Vennenbroek eigendom is van Natuurmonumenten.

Halverwege landgoed De Braak verlieten we even de route voor een bezoek aan een café. Het café was helaas gesloten, naar het leek voorgoed. De naastgelegen pizzeria was eveneens dicht. Aan het eind van landgoed De Braak hielden we bij een sportcentrum te Paterswolde een rustpauze en dronken latte macchiato. In de wandelgids staat deze locatie niet vermeld met een kopje.

Daarna deden we landgoed Vennebroek aan en kwamen op korte afstand, ongeveer 50 meter, langs ons overnachtingadres. Op een bankje met leuning aten we een deel van onze lunch op. We kwamen bij het meer Friese Veen. Langs de rand van het meer loopt een bospassage. Daardoor hoefden we vooralsnog onze regenkleding niet aan te doen. Voorbij deze bospassage trokken we de regenkleding wel aan. Daarna volgden enige lange wegen en paden door achtereenvolgens Polder het Oosterland, Polder Glimmen en Polder Lappenvoort. We kwamen hier geen kip tegen. We staken de Oude Aa tweemaal over en ook nog de Eelder Schipsloot. Bij Eelde liepen we over landgoed Vosbergen. Het Muziekmuseum lieten we rechts liggen.

Aan de rand van het bos kwam de zon even tevoorschijn. Het was inmiddels weer even droog en wij besloten daarop de regenkleding uit te trekken. Even voor de A28-snelweg begon het opnieuw te regenen. We bleven in de luwte van bomen staan om af te wachten of de regen intensiever zou worden. Dat bleek even later het geval te zijn. Daarop trokken we de regenkleding weer aan.

Na het kruisen van de A28-snelweg liepen we grotendeels om Glimmen heen. Na kruising met de spoorlijn Groningen-Assen werd bij landgoed De Pol de route verlaten om ons overnachtingadres aan te doen. Op de kamer van het hotel hadden we onder andere een wasbak. Voor de douche en het toilet moesten we de kamer verlaten en de

gang schuin oversteken. We hadden in dit hotel de laatste kamer. Oorspronkelijk hadden we de kamer boven de bruiloftszaal. Maar toen we bij het hotel aankwamen, had men bedacht dat één van de bruiloftsgasten die kamer beter kon nemen. Hierdoor konden we rustiger slapen. Het bruiloftsfeest duurde tot half één en wij gingen tegen negen uur naar bed.

zaterdag 15 september
Noordlaren - Midlaren - Zuidlaren –
Anloo, 22 km
overnachting: Herberg in Anloo

Het was droog toen wij ons op zaterdagmorgen op weg begaven. We zaten een kilometer van de route af. Daarna liepen we over landgoed De Poll waar een golfterrein lag. We kwamen langs een huis waar een buitenrust voor wandelaars en fietsers was ingericht.

Voor NIVON-huis De Hondsrug vingen we een gesprek op waarbij een dame zei dat ze er te oud voor was. Toen we dichterbij kwamen, vonden we dat de dame er nog best jong uit zag. We vroegen daarop aan haar waarvoor ze dan te oud was omdat ze er nog zo jong uitzag. Ze was te oud om nog langer te groeien.

Bij Midlaren hadden we een rust bij CR Meerzicht, met zicht op het Zuidlaardermeer. Even verderop gebruikten we onze lunch op een picknickbank. We kwamen nabij De Groeve bij het Havenkanaal. Voor het Havenkanaal sloeg de officiële route af over een hobbelig graspad. Wij besloten het Havenkanaal over te steken en over het gemakkelijke asfaltfietspad langs een verkeersweg te lopen. Op het hobbelige graspad zouden onze schoenen weer nat worden. Bovendien was een hobbelig pad ook

niet aangenaam voor de voeten van Coos vanwege de eerder genoemde verzwikking van haar voet.

In Zuidlaren kwamen we langs molen De Wachter. Het bleek dat in Zuidlaren de start van de 2e Hunzeloop was. We liepen nog over het start/finish terrein om te kijken of we bekenden zagen. Nabij de start van de 2e Hunzeloop hadden we een rust. Daarna liepen we opnieuw over het start/finish terrein om onze wandeling te vervolgen. We verlieten Zuidlaren door bosgebied. Net toen Coos zei dat we geen bekenden hadden gezien, zagen we twee beken-



den van de FLAL, vader met dochter en woonachtig in Drenthe.

Bij Westlaren liepen we onder de N34 door. We kwamen over natuurgebied De Strubben en militair oefenterrein Kniphorstbosch. Uiteindelijk kwamen we in Anloo, waar we zouden overnachten.

Het dorp Anloo is landelijk gelegen tussen het "Stroomdallandschap van de Drentsche Aa", de Hondsrug, het Evertsbos en het historisch rijke Kniphorstbos. In het dorp staan ruim 190 woningen en boerderijen en het heeft ruim 400 inwoners. Het dorp heeft een rijke historie waaronder de eeuwenoude beeldbepalende Magnuskerk. Deze kerk is gesticht rond 800 na Christus. De kerk speelt nog steeds een belangrijke rol. De kerk functioneert in de

eerste plaats als ontmoetingsplaats van de Nederlands hervormde gemeenschap.

Vroeger werd er in de kerk ook recht gesproken en eens per jaar, op de derde zaterdag in augustus, wordt sinds 1987 elk jaar zo'n rechtszitting van de Etstoel nagespeeld. Het spel is gebaseerd op ware feiten. Samen met het buitengebeuren rond de kerk trekt dit spektakel jaarlijks duizenden bezoekers.

De agrarische sfeer van het dorp is in de loop der jaren bewaard gebleven, maar het aantal actieve agrariërs is in de laatste decennia teruggelopen. Het

voorzieningsniveau is door de schaalvergroting gedaald, maar alle noodzakelijke voorzieningen zijn op fietsafstand vanuit Anloo bereikbaar. Voor de verdwenen winkels is een aantal kleinschalige bedrijven teruggekomen. In het dorp is een levenskrachtige

basisschool met een regiofunctie gevestigd. De school telt ruim honderdtwintig leerlingen die komen uit Anloo, Anderen en Gasteren.

Ondanks het feit dat het dorp Anloo door onder andere het beschermd dorpsgezicht qua bebouwing en de beperkte uitbreidingsmogelijkheden in de loop der jaren niet zo veel is veranderd, is het een actief dorp met een bruisend verenigingsleven dat veel activiteiten organiseert. Door zijn unieke sfeer en omgeving trekt het dorp met name 's zomers veel wandelaars die willen genieten van de prachtige natuur en de rust die met name het Stroomdallandschap van de Drentse Aa biedt.

*-Henri Floor-
henrifloor.nl
(wordt vervolgd)*

Sleenerzand - Gramsbergen

Donderdag 31 mei - 4^e etappe, De Kiel - Dalerveen, 28 km

Omdat we vanmiddag nog verplaatsen naar de volgende camping maken we deze etappe niet al te lang. Het heeft afgelopen nacht veel geregend, maar bij het opstaan is het droog en schijnt er zelfs een waterig zonnetje. Het is wel fris, dus vandaag is het lange broek en fleecetrui. Om kwart voor acht wandelen we de camping af en houden even de Rolderstraat aan richting Schoonoord. Voorbij het Openluchtmuseum "Ellert en Brammert" gaan we het bos in en lopen langs de Gletsjerkuil. Kunstenaars hebben allerlei houten figuren tentoongesteld, maar we zien niet direct wat er mee bedoeld wordt. Even later zijn we terug op het Pieterpad en volgen als vanouds de wit-rode markeringen.



Boswachterij Sleenerzand

We gaan de brug over van het Oranjekanaal. Dit kanaal is aangelegd tussen 1835 en 1861 ter ontsluiting van de veengebieden rond Odoorn en Emmen. In 1978 werd het kanaal voor de scheepvaart gesloten. We wandelen nu door de bossen van Boswachterij Sleenerzand. In de 18^e eeuw was dit een groot stuifzandgebied wat een bedreiging vormde voor de essen en akkers van de boeren. Het begint zachtjes te regenen en de regenkleding gaat aan. De verwachting is dat dit de hele dag zal duren. We passeren een P.P.-wegwijzer, er zijn 94 km afgelegd.

Monumenten

Na een paar kilometer komen we bij een open plek in het bos. Op een kunst-

matige heuvel staat het Pieterpadmonument. Het indrukwekkende monument is in 2004 opgericht ter ere van de dames Bertje Jens en Toos Goorhuis die de bedenkers en ontwerpers zijn van het Pieterpad. Verder staat er nog een grote plaquette ter nagedachtenis aan Toos Goorhuis-Tjalsma en een informatiebord over het Pieterpad. Het is een mooie plaats ter overdenking en ook voor een warme bak koffie uit de thermosfles die weer meegegaan is.

We wandelen langs een enorme grote grafheuvel. In de jaren dertig is hier een volledige wapenuitrusting uit 1300 jaar voor Christus opgegraven. Op deze plek werden in de Middeleeuwen de ter dood veroordeelden opgehangen, waardoor de naam Galgenberg is ontstaan.

lets verderop langs de route is alweer een monument. De restanten van een op 14 mei 1943 neergestorte Britse bommenwerper (Halifax) zijn in 1945 door een groep schooljongeren uit Zweelo in elkaar gezet en vormen een aandenken voor de zeven omgekomen bemanningsleden die in Sleen begraven liggen. Heden ten dage wordt het monument onderhouden door leerlingen van de Christelijke Basisschool in Sleen.

Naar Sleen

De motregen is inmiddels overgegaan in echte regen wat het wandelen er niet plezieriger op maakt. Toch willen we de hele etappe uitlopen om het schema niet in de war te brengen. We gaan onder de N-381 door. Het is een vrij nieuw tunneltje, speciaal aangelegd voor P.P.-wandelaars. Hier kunnen we even droog staan voor een koffiepauze. We zijn nu ook de dichte bossen uit en gaan door het Sleenerveld, wat zich kenmerkt door de vele aardappel- en maisvelden. Over de Zweeloërstraat en Braamstraat wandelen we om half elf het dorp Sleen binnen. Door de regen ziet het er stil en verlaten uit. Het vroegere Restaurant Zwols, bekend om zijn "Pieterpadmenu", is nu een appartementencomplex voor ouderen. Sleen was in vroegere tijden een belangrijke plaats op de handelsroute tussen Groningen en Coevorden. In de dorpskern ligt de grote brink met bomen, omringd door boerderijen. Het voormalige Raadhuis is van 1938 en heeft in de gevel een prachtige steen



met het Wapen van Sleen. De grote kerk uit de 15^e eeuw heeft de hoogste toren van Drenthe met 68 meter hoogte. Tegenover de kerk staat de in ere herstelde dorpspomp. Terwijl Piet en Cor aan het wandelen zijn doen de dames boodschappen in de supermarkt van Schoonoord.

Richting Holsloot

Voor ons is het al nat genoeg en in de stromende regen wandelen we het dorp weer uit. We volgen nu een smal pad langs een akker met een houtwal en komen uit bij de Jongbloed Vaart. Een kilometer verderop is het de bedoeling dat we aan de andere kant over een graspad verder gaan. Wij vinden het gras te hoog en te nat, dus blijven we mooi op de asfaltweg lopen. Aan de andere kant van de vaart komen ons drie dames tegemoet. Zij wandelen het P.P. tegengesteld en kwamen er te laat achter dat zij ook beter op de asfaltweg hadden kunnen blijven. We zwaaien naar elkaar en vervolgen onze route. Op de kruising met de Verlengde Hoo-geveense Vaart zien we een weiland vol met alpaca's. Dat zijn een soort lama's, die worden gehouden vanwege de prachtige zachte wol. Het is een leuk gezicht om de jonge alpaca's heen en weer te zien rennen.



Voordat we bij Holsloot aankomen houden we nog een kleine koffiepauze. Er is in de omgeving geen schuurtje of afdak te vinden, dus dat wordt gewoon buiten tegen een slagboom aanstaan en het laatste bakkie uit de thermosfles opmaken. Dan verder langs het kanaal tot aan de Haarbrug. Deze oversteken en aan de andere kant verder. Zowaar klaart het weer op, het wordt droog en het lijkt er op dat de zon er probeert

door te komen. Vlak voor de Holsloot-brug ligt het beroemde truckerscafé Muskee. Dit was reeds in 1862 een pleisterplaats voor turfschippers en smokkelaars. Het ziet er nu troosteloos verlaten uit.

Lunchpauze op een camping

Gelukkig zien we een bord langs het kanaal waar op staat geschreven dat op de naastgelegen SVR-camping de koffie met appeltaart klaar staat. Dat lijkt ons wel wat voor de lunchpauze. We lopen over de camping en door een mini-dierentuintje met een schitterende blauwe pauw naar de kantine. Binnen



staat inderdaad een automaat voor de koffie en chocolademelk en in de koelkast liggen verse appeltaartpunten. Een magnetron maakt de punten lekker warm en dat smaakt voortreffelijk. Het is wel lekker om even binnen te zitten, want de temperatuur is een stuk minder dan de vorige dagen. Voordat we verder gaan, informeren we Janny en Bets dat we binnen een uur op de eindbestemming zijn, zodat ze daar alvast naar toe kunnen rijden.

Asperges "not for sale"

We gaan weer eens op stap en gelukkig blijft het verder droog. We gaan over de oude ijzeren draaibrug en even later over de Hoolbrug, ook weer zo'n prachtig oud exemplaar. Nadat we onder de A-37 zijn doorgegaan houden we weg

aan naar het gehucht Den Hool. We wandelen langs een groot aspergeveld waar de verse asperges worden gestoken. Toch even kijken of er een portie te koop is. Doch de arbeiders verstaan totaal geen Nederlands en het enige dat verstaanbaar is dat ze "not for sale" zijn. Dat is pech hebben want asperges zo van het land zijn natuurlijk niet te versmaden.

Eindpunt Dalerveen

We lopen door het dorpje Den Hool en zien dat er een mooie mini-camping is. Een zijweg schijnt naar Marokko te gaan, zo heet in elk geval die straat. Nog weer twee P.P.-tegenliggers maken het totaal voor vandaag op vijf. Niet gek op een doordeweekse natte dag. Nog maar een kilometer en dan wandelen we het dorp Dalerveen al binnen. De dames staan niet op het aangegeven kruispunt, dus lopen we door naar het volgende kruispunt waar de afslag is naar Coevorden. Met een telefoontje komen we er achter dat ze nog onderweg zijn, dus gaan we terug naar het eerder genoemde punt waar we opgepikt worden. Het is een half uurtje terug rijden naar de camping waar alles al klaar staat voor vertrek. Eigenlijk wordt er toch erg goed voor ons gezorgd. We hoeven alleen de caravans maar aan te koppelen en naar de volgende camping te gaan. Verder hoeven wij alleen maar te wandelen. In een fel stromende regenbui rijden we over de N-34 langs Coevorden en na Hardenberg houden we de binnenweggetjes aan naar Rheeze. We hebben de SVR-camping bij de familie Veurink besproken. Het is dezelfde camping waar Piet en Janny 17 jaar geleden ook gestaan hebben op hun Pieterpad-wandeling.

Vrijdag 1 juni - Vrije c.q. rustdag

Vandaag is het weer een loopvrije dag. Na de ochtendkoffie rijden we naar Hardenberg om uitgebreid boodschappen te doen voor het komende weekend. Tussen de regenbuien door schijnt de zon. Het stadje Hardenberg is ontstaan rond het bisschoppelijk kasteel "Op den Herdenbergh", gelegen op een

rivierduin langs de Vecht. De scheepvaart op de Vecht en de landbouw waren de belangrijkste inkomsten voor de Hardenbergers. Na WO-II kwam er meer industrie.

In de middag kijken we nog even rond in het dorpje Rheeze. Het is een goed bewaard gebleven esdorp met een mooie brink. De muren van de boerenschuren die er omheen liggen hebben prachtige siermotieven van gevlochten stro. We kijken ook nog even bij minicamping Houtekiet waar op een bord staat aangegeven dat de camping wegens omstandigheden gesloten is. Ik had in eerste instantie deze camping besproken, doch kwam er via internet pas een week voor vertrek naar het Pieterpad achter dat het gesloten was. Daardoor moest er gauw een andere camping opgezocht worden, wat dus SVR-camping Veurink werd.

De camping zelf is in de loop der jaren wat uitgebreid en de kampeerders hebben er mooie ruime plaatsen. Het sanitair in de schuur is nog steeds hetzelfde, doch is schoon en netjes. Er is nog geen warm en koud water in de wasbakken, wat je tegenwoordig bijna overal wel hebt. Verder is de camping uitgebreid met een B&B en je kunt er met gezelschappen aan "boerengolf" doen. Mevrouw Veurink vertelt dat heel veel P.P.-wandelaars hier overnachten. We komen inderdaad hetzelfde echtpaar tegen dat ook met een caravan op de camping in Midlaren stond.



De wandelkleden krijgen een wasbeurt en er wordt een nieuwe planning van de etappe-indeling gemaakt. De etappe van Dalerveen naar de SVR-camping Veurink is langer dan in de eerste planning omdat we de 4^e etappe wat hebben ingekort. Ook de volgende etappe die naar Hellendoorn gaat wordt door het uitvallen van camping Houtekiet in Rheeze iets langer. Die wordt zelfs 38 kilometer. Dat wordt nog puzzelen of we dit in één of twee dagen doen. We laten het maar van het weer afhangen. Uiteraard maakt het voor de totale afstand naar de Pietersberg bij Maas-tricht niets uit.



Zaterdag 2 juni - 5^e etappe Dalerveen - Rheeze 32 km

Janny is met het wandelen op een Lange-Afstand-Wandelpad onze vaste chauffeur die ons wegbrengt en ophaalt. Dat is voor ons, Piet en Cor, een grote luxe. Bets gaat altijd voor de gezelligheid mee en om 08.30 uur worden we op het kruispunt in Dalerveen op het Pieterpad gezet. Het is nog fris op deze ochtend maar de weersverwachting geeft aan dat het vandaag droog en zonnig zal zijn. We volgen de Oude Dalerveensestraat door een vlak en open landschap. Dit gebied maakte vroeger deel uit van de veenmoerassen rond Coevorden die afwaterden op het Drostediep. De ontginning van het hoogveen begon na 1850. Nu lopen er veel koeien in de weilanden en we pas-



seren mooie boerderijen. Regelmatig moeten we uitwijken voor grote tractoren die met nog grotere giertanks op weg zijn om de landerijen te besproeien.

Vlak voor de sportvelden van Dalen slaan we linksaf de Drift in. Aan de weg ligt een Joods kerkhof waar we even een kijkje nemen. Het Joods kerkhof is gesticht in de 18^e eeuw voor de kleine Joodse gemeenschap in Dalen en was al jaren niet meer in gebruik. Opmerkelijk is dat er in 2003 toch nog een Joodse medeburger is begraven. Er ligt nog een bloemenkrans bij.

Naar Coevorden

Op de Huidmaten staan zomaar verkeerslichten op de weg. Er is geen kruispunt te zien. Dan ontdekken we dat de stoplichten bedoeld zijn om de koeien over te laten steken van het ene in het andere weiland. Vanuit de boerderij kunnen de verkeerslichten bediend worden. Dat is nog eens een mooie oplossing. We lopen over een stukje grasdijk langs de rondweg en komen via het Stieltjes Kanaal de stad Coevorden binnen.

Bij de tweede brug moeten we door het Van Heutszpark, maar missen de markering. Even later pakken we daar toch nog een stukje van mee langs de oude watertoren. Het is een mooi villapark dat rond 1900 is aangelegd op de vestingwallen. Coevorden is de enige echte stad van Drenthe en is van oudsher strategisch gelegen op een smalle zand-




rug te midden van de uitgestrekte veenmoerassen. Het werd daarmee een belangrijke vesting met een kasteel en meerdere militaire kazernes. Op een oude vestingwal staat nog dreigend een groot kanon om de boze vijand tegen te houden en in één van de vroegere militaire gebouwen zijn nu woningen gerealiseerd.

We wandelen verder door de stad en komen langs het station. Coevorden werd pas in 1905 aangesloten op het spoorwegnet (Noord-Ooster Lokaal Spoorweg Maatschappij). In 1910 werd de stad aangesloten op het Duitse spoorwegnet, de nog altijd functionerende Bentheimer Eisenbahn. We zien dat er vanuit het station nog diverse P.P.-wandelaars op pad gaan. Net voorbij het nieuwe station passeren we het voormalige station van de Dedemvaartsche Stoomtramweg Maatschappij. Het is een paar jaar terug prachtig gerestaureerd.

Drentse Poort

We houden de Krimweg aan en vergeten om bij huisnummer 105 af te slaan.



We merken dit pas als we door het dorpje Klooster lopen. Links van ons zien we het nieuwe natuurgebied waar we doorheen hadden moeten gaan. Daar zien we ook een aantal Pieterpadwandelaars lopen. Bij een onbewoonde boerderij kunnen we een stukje terug naar het natuurgebied "De Coevorder Mars", wat gemaakt is als compensatie voor het uitdijende industriegebied. Op een heuvel staat het kunstproject "De Drentse Poort" waar we natuurlijk wel onderdoor moeten lopen. De poort is gebouwd in het jaar 2005 en bestaat uit een opstapeling van grote zwerfkeien. Het vormt een markant punt op de grens tussen de provincies Drenthe en Overijssel. Op een bankje houden we een kleine koffiepauze in de zon.

Naar Gramsbergen

Daarna wandelen we een tijdje op met een echtpaar dat het Pieterpad in vier weken tijd hoopt te voltooien. We houden een zandpad aan langs een afwateringskanaal. Gelukkig is het ellenlange stuk over de Hulteweg er uit gehaald. Dit is toch een stuk prettiger wandelen. Een vreemd bouwsel langs de vaart blijkt een Pieterpadpleisterplaats te zijn. Het is niet meer dan een afdakje met een picknickbank er onder.

Even later arriveren wij bij het zogenaamde "spaghetti"-kruispunt. Hier kruist de slingerende rivier de Vecht die uit Duitsland komt met het Almelo-De Haandrik Kanaal en het Coevorderkanaal. Daar tussendoor loopt dan ook nog eens de spoorlijn van Zwolle naar Emmen. Precies op de kruising ligt dan ook nog eens een sluizencomplex. Wij houden gewoon de wit-rode markeringen aan van het Pieterpad, gaan de sluisen over en wandelen via de Holthemer Eschweg het stadje Gramsbergen binnen. We hebben dan zo'n 22,5 km afgelegd.

Natuurlijk moeten we even binnen kijken in het Café van "Jan en Gees". Het bestaat nog steeds alhoewel er geen reclame meer wordt gemaakt voor het Pieterpad. Vroeger kon je een kleine P.P.-oorkonde krijgen als bewijs dat je langs was geweest. Gees is ondertussen

al 79 jaar en heeft nog geen zin om achter de geraniums te gaan zitten. Nadat Jan een aantal jaren geleden is overleden, leidt ze nu het café/restaurant samen met haar zoon Gerrit. Voor het café staat nog wel de Pieterpadwegwijzer die aangeeft (de oude afstand) dat het naar Pieterburen 127 km is en het naar de St.Pietersberg nog 341 km.



Opmerkelijk is de grenssteen (grens tussen Nederland en Pruisen) op het pleintje voor het restaurant, waarop staat: "3-4-1983, 25 jaar Jan en Gees". Deze werd geschonken door de schaatsclub van Jan Bols ter gelegenheid van het 25-jarig huwelijk van Jan en Gees. De grenssteen nummer 122 zelf heeft aan de Poffersweg gestaan langs een slootkant die de grens aangaf. Hoe deze club aan die grenssteen is gekomen, is ook voor Gerrit, de zoon van Jan, een raadsel.

De plaats Gramsbergen is ontstaan nabij het Huis Gramsbergen en, hoewel al in de 12^e eeuw wordt gesproken over "Stedeke Gramsbergen", werd de plaats pas in 1816 door Koning Willem I als zodanig erkend. Bij de grote kerk houden we op een bankje de lunchpauze. Voor die kerk staat een mooi bronzen beeld van drie Pieterpadwandelaars, in 1996 gemaakt door kunstenaar Nelleke Altersma.

-Piet Jansens-
(wordt vervolgd)

CONTRIBUTIE OLAT 2014

	hoofdlid	seniorlid	overige gezinsleden
Basiscontributie 2014	20,00	20,00	10,00
Afdracht KNBLO-NL 2014 (voorstel KNBLO-NL; nog niet behandeld)	10,50	10,50	10,50
Contributie 2014	30,50	30,50	20,50
Lid OLAT (incl. ledenpas)	Ja	Ja	Ja
Ontvangt 11x per jaar OLATNieuws	Ja	Ja	Nee
Ontvangt jaarlijks het OLAT jaarprogramma	Ja	Ja	Nee
Korting bij OLAT wandeltochten (zie jaarprogramma)	Ja	Ja	Ja
Korting bij OLAT clubreizen (zie jaarprogramma)	Ja	Ja	Ja
Korting op wandelgidsen in OLAT wandelboek	Ja	Ja	Ja
Gratis wandelen bij OLAT Wandelen op Dinsdag	Ja	Ja	Ja
Gratis wandelen bij OLAT Rooise wandelingen	Ja	Ja	Ja
Lid KNBLO-NL (incl. ledenpas)	Ja	Ja	Ja
Ontvangt gratis Landelijk Wandelprogramma (LWP)	Ja	Ja	Nee
Ontvangt gratis 5x per jaar Het Wandelsportmagazine	Ja	Ja	Nee
Korting op alle landelijke wandeltochten (zie LWP)	Ja	Ja	Ja

Randvoorwaarden:

- Alle leden van OLAT zijn automatisch verplicht lid van KNBLO-NL.
- Jeugdleden t/m 17 jaar betalen geen afdracht KNBLO-NL.
- Wijzig de afdracht KNBLO-NL dan wordt de contributie OLAT automatisch aangepast.
- Als reeds via een andere vereniging aantoonbaar de afdracht KNBLO-NL plaatsvindt, dan komt op verzoek de afdracht KNBLO-NL bij OLAT te vervallen.
- Leden met een licentie Atletiekunie betalen een additionele contributie gelijk aan de afdracht aan deze organisatie.

Haus Attos Apartments und Touren



In Umhausen, Ötztal (Oostenrijk, Tirol) verhuren we 2 appartementen voor in totaal 18 personen. De appartementen zijn ruim van opzet (ieder 120 m²) en recent gerenoveerd en compleet ingericht. Door de rustige ligging zijn ze uitermate geschikt voor gezinnen en grotere groepen. Overnachten kunt u al vanaf 16 euro p.p.n. Tevens verzorgen we als u wilt ook het ontbijt.

Gelegen aan de dorpsrand van Umhausen met uitzicht op de omringende bergen, is Haus Attos de ideale uitvalsbasis voor zowel winter-, als zomeractiviteiten.

's Winters kunt u naast skiën in de gebieden Ötz (ski-lift 7 km) en Sölden (ski-lift 18 km) ook langlaufen, ijsklimmen, rodelen, paragliden, paardensleerijden en sneeuwschoentochten maken. De ski-bus halte bevindt zich op 200m. Ski-passen zijn ook bij ons te verkrijgen!

In de zomer kunt u vanuit Haus Attos allerlei activiteiten ondernemen en zo de ongerepte natuur gaan ontdekken. Denk hierbij aan schitterende wandelingen voor zowel de recreant als de gevorderde loper, tot aan uitdagende alpinotochten/huttentochten. Dit kunnen dagtrajecten zijn maar ook meerdaagse tochten zijn mogelijk. In overleg begeleiden we deze tochten ook. Wij verzorgen dan niet alleen de tocht maar ook het verblijf in de berghutten en het benodigde materiaal. Denk hierbij aan stijgijsers, pickel en evt. touwen. De tochten worden in overleg met u samengesteld. Daarnaast kunt u in het Ötztal diverse 'klettersteigen' beklimmen, raften, paardrijden, zwemmen, watervallen bezichtigen (grootste van Tirol), thema parken bezoeken, stedentrips maken en natuurlijk gewoon niks doen en genieten van de omgeving!

Haus Attos is niet alleen per auto/motor goed te doen (Eindhoven-Umhausen 8,5 uur), maar is met openbaar vervoer en vliegtuig (vliegveld Innsbruck 45 min) prima te bereiken. Ook zijn er tal van bergwegen en pas overgangen die met de auto en zeker de motor veel uitdaging bieden.

Voor verdere informatie kunt u contact met ons opnemen (mag in het Nederlands) dmv email: info@haus-attos.at of bellen met: **0043 5255 51203**.


Ook kunt u onze website bezoeken om daar alvast de foto's van de appartementen en de omgeving te bekijken: www.haus-attos.at

Wij, de fam. Goorman, hopen u een keer als gast in Haus Attos te mogen begroeten!



Press Art

Graffiti- en vandaalbestendige informatieborden



Bestel een GRATIS sample op de site www.PressArt.nl, bel 06 212 86 333 of stuur een e-mail naar info@PressArt.nl



Slijtvaste communicatie oplossingen voor natuur, cultuur en design

www.PressArt.nl - Sparrenlaan 42a - 3941 GM Doorn
T: 0343 522 455 - M: 06 212 86 333

ENGELAND

Hadrians Wall en Coast to Coast
South West Coast Path langs de Zuidkust

SCHOTLAND

Kintyre Way

MALLORCA

GR 122

FRANKRIJK

Vierdaagse van Chantonnay

DUITSLAND

Hoge Rhöhnerweg en Rennsteig

TSJECHIË

Julianatocht - Reuzengebergte

NIEUW ZEELAND

Zuidereiland - Milford Track
Noordereiland - IML Rotorua

AUSTRALIË

IML Tweedaagse Canberra - Blue Mountains

JAPAN / CHINA

IML wandelingen

Excursies in Japan: Tokyo, Mount Fuji en Yokohama

Excursies in China: Beijing, Xian en Shanghai

Wandelweek in de Ardennen - Wandelweek Airbornepad Market Garden

Santiago de Compostela - Engeland - Schotland - Nieuw Zeeland - Australië

Thailand - Frankrijk - Spanje - Ierland - Duitsland

Wandelen met kleine groepen. Zie wandelreizen-programma 2012 op

WWW.TT-WANDELREIZEN.NL

Theo Tromp

Tel. 0495 450325